ГАГРЫ



ИЗДАНИЕ ГЛАВКУРУПРА АБХАЗИИ — ЛЕНИНГРАД 1934

КУРОРТЫ АБХАЗИИ

ГАГРЫ

ОЧЕРК

А. Л. ГРИГОЛИЯ

ИЗДАНИЕ ГЛАВНОГО КУРОРТНОГО УПРАВЛЕНИЯ АБХАЗИИ
ЛЕНИНГРАД—1934

Ответственные редакторы
В. Н. Розенблюм и д-р С. С. Жихарев

Художественный и технич. редактор
Э. Ф. Голлербах

Обложка раб. Е. Д. Белухи

Начальные буквы работы
М. В. Добужинского

ГАГРЫ



сли не считать Ермоловска, Гагры — самый северный курорт Абхазии, расположенный на 43° 1′ северной широты и 57° 53′ восточной долготы.

Прямо за Адлером начинается горный массив, называемый гагринским хребтом, который очень близко подступает к берегу, образуя величественные гагринские теснины и крайне суживая береговую полосу. Местами она так узка, что для проведения шоссе приходилось взрывать утесы. Гагринские теснины в древние времена служили единственным проходом с севера на юг и обратно по побережью.

Здесь древние греки основали колонию Триглит. Позже римляне воздвигли здесь в эпоху своего владычества укрепления для защиты от горцев и пиратов. В средние века генуэзцы основали здесь тор-

говую факторию. Соответственно, разумеется, Гагры получали разные названия: Триглит, Питика, Баладах, Дербенте, Контези, Хакари и др.

С 1830 г. Гагры от турок перешли к России. Во время русско-турецких войн Гагры дважды подвергались разрушению (в 1854 и 1877 гг.). Пользуясь славой живописного уголка, Гагры еще в 1870 г. имели лазарет, куда посылались больные из разных гарнизонов черноморского побережья. До начала нашего века Гагры представляли собою небольшой поселок, расположенный на развалинах бывшей крепости и старинных лазаретных построек. Только в октябре 1901 г. Гагры привлекают к себе внимание с момента закладки известного дворца принца Ольденбургского. Собственно с этого времени и ведет свою историю гагринский климатический курорт. Вслед за дворцом принца началось оживленное строительство дач и вилл русской буржуазии и дворянства. Вскоре вся гагринская гора покрылась массой изящных и красивых зданий. Несколько дальше по берегу, всего в 4 *км*, возник поселок под названием „Новые Гагры", в отличие от местности близ крепости, сохранившей название „Старые Гагры".

Вид с моря на Гагры необычайно красив и не имеет себе равного на всем побережьи. Высокая, почти отвесно-подступившая к самому морю гора покрыта буйной, богатой растительностью, с утопающими в ней причудливыми великолепными зданиями. Узкая прибрежная

полоса на протяжении 2—3 *км* представляет собой сплошной культурный парк с фонтанами, прудами, площадками для игр, аллеями тропических пальм, кипарисов, магнолий, платанов и других представителей



Общий вид Гагр с востока

субтропической флоры. Берег на пространстве 5 *км* — прекрасный естественный пляж из песка и гравия, устилающего и самое дно моря.



Пальмовая аллея в парке

Гагринская гора отделяется от других с севера р. Жоэквара, а с юга р. Гагрипш. Гагринская гора составляет один из отрогов



Аллея вдоль набережной

хребта Мамздышхо, высотою до 2000 *м*, и защищает береговую полосу от холодных северных ветров, задерживая одновременно всю влагу



Уголок парка

теплых воздушных течений, дующих с моря. Своеобразное сочетание благоприятных климатических условий ставит Гагры в исключительное положение и как зимнюю климатическую станцию, и как летний курорт.



Вид на дачу проф. Федорова

Средняя годовая температура Гагр выше, чем Ниццы и приближается к Каннам: +15,1°. Температура самого жаркого месяца не превышает 20° в среднем. На высоте же около 2000 *м* над Гаграми, в зоне альпийских лугов, температура воздуха ниже 15°. Такую гамму температур на столь близких расстояниях мы не находим нигде, даже во всей Европе. Абсолютный максимум температуры за 5 лет (1928—1932 гг.) +34,6°. Абсолютный минимум —8,3°. Причем последняя температура — явление единичное за весь год. Вообще, как и на всем абхазском побережьи, морозы бывают только в предутренние часы, а к утру температура неизменно поднимается выше нуля. Средняя годовая относительная влажность воздуха за 5 лет в Гаграх — 75%, в Сухуме — 72%. Осадков за год выпадает в Гаграх 1247,4 *мм*, а в Сухуме — 1390,7 *мм*. Число дней с солнцем в течение года — 216. Число дней без солнца — 149. Скорость ветров не превышает 3,7 м/сек. Обычная же скорость — 2 *м*. Надо отметить, что в окрестностях Гагр отсутствуют болота, т. к. наклонный рельеф местности и песчаная подпочва препятствуют скоплению воды на поверхности.

В общих чертах, Гагры можно характеризовать, как местность с приморским влажным теплым климатом, со значительной средней годовой температурой, притом довольно равномерной, с теплой зимой при почти полном отсутствии снега, продолжительной, ясной и теплой осенью



Гостиница „Гагрипш“



Санаторий им. Сталина

с большим количеством ясных дней и незначительным числом пасмурных, особенно в летние месяцы. Смена бризов прекрасно освежает воздух в течение целых суток. Наличие же и близость горных хребтов дают возможность пользоваться одновременно и морским, и горным климатом. Пыль в Гаграх отсутствует совершенно. Температура морской воды летом довольно высока и равномерна, купаться можно даже в ноябре. У берега дно моря углубляется постепенно, но круто.

В отношении благоустройства Гагры являются образцовым курортом. В Гаграх — мощная гидроэлектрическая станция, совершенная система канализации, водопровод с вкусной питьевой водой, проведенной из горных источников.

Из наиболее красивых, оригинальной постройки, зданий, словно вкрапленных в море субтропической растительности, обращают на себя внимание трехэтажная гостиница „Гагрипш“ с 84-ю номерами, бывший дворец принца Ольденбургского, где ныне санаторий, дача профессора Федорова и др. Кроме того, в ведении Курупр'а находится 6 домов отдыха и две гостиницы на 250 комнат. Имеется поликлиника из 10 кабинетов, водолечебница со всеми видами гидротерапии, лаборатория и медицинский пляж.

Для лечения в Гаграх показаны следующие заболевания: неврозы различного происхождения — реактивные, вегетативные, неврозы исто-



Пансионат „Рица“

щения, неврастения, малокровие, реконвалесценты, заболевания и катарры верхних дыхательных путей и легочные заболевания не специфического туберкулезного характера, предтуберкулезные состояния, переутомление, бронхоадениты, заболевание желез. Отсюда видно, что Гагры — курорт лечебно-профилактического характера.

Кроме перечисленных лечебных учреждений, находящихся в ведении Курупр'а, в Гаграх имеется еще ряд санаториев и домов отдыха других учреждений.

По плану второй пятилетки в Гаграх намечается постройка новой поликлиники, физио-терапевтического института, гостиницы, курзала, клинической санатории, железнодорожного вокзала и т. п.

Из исторических памятников в Гаграх интересны остатки крепости. По преобладающему мнению, эта крепость была построена понтийским царем Митридатом за 100 лет до н. э. В крепости сохранился древне-христианский храм (реставрированный в 1902 г.), относимый археологами к V—VI в. н. э.

Очень интересны экскурсии в ущелья рр. Жоэквара и Гагрипш. Километрах в 13 от Гагр имеется небольшая сталактитовая пещера. Из Гагр совершаются экскурсии на гору Арабик и на вершину горы Мамздышхо, откуда открываются великолепные панорамы на Бзыбский хребет, Гудаутскую и даже Сухумскую бухты.

МАМЗДЫШХО

Мамздышхо представляет ряд террасообразных полян, высотою от 800 до 2000 *м* над уровнем моря, с обширной поляной на самой своей вершине. Вершина горы Мамздышхо расположена на расстоянии, примерно, 8 *км* от моря. Подошва ее лежит около Гагр. Склоны горы покрыты прекрасным пихтовым лесом. Альпийские луга с обилием различных цветов среди сочной зеленой травы создают впечатление ярких художественных ковров. Для туризма вся эта местность представляет много привлекательного, тем более, что посредством тропы с вершины Мамздышхи в Бзыбское ущелье вся область Гагры — Мамздышхо непосредственно соединяется с дорогой в Рицу и остальные излюбленные туристские центры.

Мамздышхо — высокогорная станция с обилием солнца, чистым разреженным воздухом, пропитанным и хорошо озонированным смолистыми испарениями лесов, с изобилием питьевой воды. Большинство горных источников, особенно источник Дзыхча, содержат значительное количество кальциевых солей. Это дает возможность создать здесь природную кальциевую терапию, весьма показанную как при лечении

туберкулеза, так и при разных нервных заболеваниях, равно как и при расстройствах кишечника.

Вершина Мамздышхи обладает всеми данными лучших горных



Вид на горе Мамздышхо

курортов Европы: климат во многих отношениях превосходит давосский; средняя продолжительность солнечного сияния в часах за месяц больше, чем в Давосе. Весьма существенна близость к Гаграм: в один-два часа можно легко перебрасывать больных с приморского субтропического курорта на вершину Мамздышхи, где легочные больные найдут идеальные условия чистоты, мягкости и надлежащего пониженного давления воздуха. Особенно ценна эта местность для создания детского костно-туберкулезного санатория.

Вообще, слияние и превращение района в один общий горно-приморский курорт Гагры-Мамздышхо даст возможность совместить приморские достоинства Гагр с красочностью, величием и покоем вершин и альпийских лугов Мамздышхи.

Громадное значение Мамздышхи было оценено и понято еще в дореволюционные времена. Уже тогда было проложено шоссе от Гагр до вершины Мамздышхи, построены гостиницы и т. д. Однако шоссе это ныне пришло в негодность, а от гостиниц остались лишь воспоминания. Сейчас нужно восстановить шоссе для движения автобусов, построить гостиницы и фуникюлеры, где это возможно, и соединить вершину горы с Бзыбским ущельем хорошей дорогой, а также создать соответствующие лечебные учреждения.



Мамздышхо летом

Ранней осенью и поздней весною, когда в Гаграх во всем расцвете и блеске пышная субтропическая растительность, — на вершине Мамздышхи лежит глубокий снежный покров. Таким образом, здесь можно организовать лыжную станцию для больных и отдыхающих.

РИЦА-УАТХАРА

Самым красивым озером Абхазии считается озеро Рица. Озеро Рица расположено в горах на расстоянии 60 *км* от Гагр. По шоссе вдоль моря на протяжении 20 *км* от Гагр дорога ведет к селу Колдахвары. Отсюда до Рицы дорога вьется по ущельям рек Бзыби и Геги в глубину гор еще на протяжении 40 *км*.

На расстоянии 10 *км* от Рицы лежит обширная поляна с площадью в 200 *га*, которая носит название Черкесской. От поляны путь ведет на перевал седловины горы Пшегизхо (высоте 1 400 метров) и затем спускается к самому озеру, лежащему на высоте 760 *м*. Район озера соединяет в себе все особенности и качества как высокогорной, так и предгорной бальнеологической климатической станции, создавая необходимые условия для комбинированного лечения как предтуберкулезных, так и сердечных больных и астматиков.

Озеро Рица имеет несколько вытянутую изогнутую форму, длиною около 3-х километров с востока на запад и шириною в $^1/_2$ километра с севера на юг. Со всех сторон оно окружено горными массивами, покрытыми вечными снегами. Горы ограждают Рицу от ветров. Склоны гор покрыты смешанным лесом. Воздух в районе озера наполнен смолистыми ароматами, идеально чист и озонирован. Местами горы подходят к самому озеру, скалистыми уступами образуя мысы, а местами даже врезаются в озеро крутыми гигантскими скалами.

Из примечательных объектов вокруг Рицы следует отметить, прежде всего, сосновую рощу на северном берегу озера, площадью свыше 200 га по склону горы Пшегизхо. Отсюда открывается чудесная панорама — на озеро, лежащее внизу, и на лесистые склоны горы Рыхва. Заслуживает внимания также грандиозный утес около 1 *км* высоты — результат обвала горы Пшегизхо, происшедшего много веков назад и послужившего причиной образования озера.

На северном берегу озера — залив с прекрасным пляжем из мелкого речного песка, протяжением до 150 *м*. На месте впадения в озеро р. Лашипсе имеется другой прекрасный пляж, где может быть создан ряд подсобных медицинских и других учреждений, как водолечебница, солярий, аэрарий, купальни и т. д.



Озеро Рица

Пока же на берегу озера Рица в долине горного ручья сооружен небольшой деревянный дом отдыха всего лишь из пяти комнат.

На расстоянии одного километра на северо-восток от озера на левом берегу Лашипсе имеются газированные углекисло-щелочные источники типа Нарзан. Температура их + 3°, свободной углекислоты — 1,23 на литр воды, радиоактивность — 2,4 по Эману. Минерализация — 1,35 грамм на литр — содержит мышьяк, иод и бром. Таким образом, в районе одного только озера Рица мы встречаем комбинацию всевозможных методов курортного лечения.

Несколько выше по р. Лашипсе, на расстоянии всего 12 *км* от устья, расположена долина р. Уатхара (приток р. Лашипсе). Долина эта представляет плато, окруженное альпийскими лугами и вековыми хвойными лесами. Само плато, расположенное на высоте 1 250 *м* над уровнем моря, постепенно поднимается, переходя в альпийские луга. Долина имеет редкие по красоте места для прогулок. К вечным снегам можно подойти отсюда без труда по всем тропинкам. Дорога ведет среди лиственного леса, альпийских лугов и бурлящей реки.

Основная бальнеологическая ценность этой долины заключается в том, что здесь расположен ряд минеральных источников, имеющих большое сходство по своему составу с Боржомом. Источники эти имеют два выхода: верхний — в $3^1/_2$ и нижний — в $1^1/_2$ *км* от устья



Уатхара. Главный выход источника (отмечен ×)

Уатхары. Минерализация первого источника — 4,38 грамма на литр. Свободной углекислоты 2,024 грамма на литр. Главная составная часть минерализации воды — карбонаты щелочей и щелочных земель. Радиоактивность — 3,8 по Эману. Произведенные исследования воды дали блестящие результаты при разных формах заболевания печени, почек и желудочно-кишечного тракта.

Нижний источник (второй) имеет более слабую минерализацию — $^1/_2$ грамма на литр. Характер воды — углекисло-щелочный.

Таким образом, вся долина р. Уатхара, являющейся естественным продолжением озера Рица и долины р. Лашипсе, представляет весьма ценную высокогорную климатическую станцию, вполне пригодную для создания климато-бальнеологического курорта.

Ближайшие перспективы района Рица-Уахтара и всей прилегающей горной Абхазии настолько велики, что вся эта область сможет превратиться во вторую кавказскую группу минеральных вод, с тем, однако, огромным перед нею преимуществом, которое дается близостью моря и непосредственной связью с такими выдающимися курортами, как Гагры, Сухум, Афон.

Ленгорлит № 27439. Сдано в производство 26/VI 1934 г. Подписано к печати 9/IX 1934 г. Статформат 62 × 88. 1½ п. л. Тир. 3000. 21-я тип. ОГИЗ РСФСР треста „Полиграфкнига" им. Ив. Федорова. Лнгр. Звенигор. 11. Заказ № 345.

Цена 1 р. 50 к.