АРХЕОЛОГИЧЕСКИЕ ОТКРЫТИЯ В АБХАЗИИ

1985 г.

«МЕЦНИЕРЕБА»

АКАДЕМИЯ НАУК ГРУЗИНСКОЙ ССР
АБХАЗСКИЙ ИНСТИТУТ ЯЗЫКА, ЛИТЕРАТУРЫ И ИСТОРИИ
им. Д. И. ГУЛИА

АРХЕОЛОГИЧЕСКИЕ ОТКРЫТИЯ В АБХАЗИИ 1985 г.

«МЕЦНИЕРЕБА»
ТБИЛИСИ
1990

63.4(2Г)
А 874

Предлагаемый сборник является результатом археологических исследований 1985 года. В него вошли краткие отчеты полевых исследований, имевших место на различных поселениях, погребальных памятниках и культовых сооружениях Абхазии. К этим открытиям относятся такие археологические памятники, как: Апианча, Кистрик, Отхара, Цебельда, Члоу, Сухуми, Алахадзы и др.

Рассчитан на археологов, преподавателей древней средневековой истории народов Кавказа.

Ответственный редактор,
канд.историч.наук Г.К.Шамба

Рецензенты: кан.ист.н. Н.М.Барамидзе
кан.ист.н. Н.Г.Шамба

А 0507000000 - 231-89
М607 (06)-89

© Издательство "Мецниереба", 1989

ISBN 5-520-00481-1

И.И.Цвинария

РЕЗУЛЬТАТЫ АРХЕОЛОГИЧЕСКИХ РАБОТ В с.ОТХАРА ГУДАУТСКОГО РАЙОНА (Рис.1-4)

Отрядом совместной экспедиции Абхазского института языка, литературы и истории им.Д.И.Гулиа АН ГССР и Института археологии АН СССР были произведены археологические раскопки и разведочные работы в с. Отхара Гудаутского района.

С целью выяснения границ распространения культурного слоя древнего поселения экспедицией был заложен раскоп (10 х 15) у северных стен Отхарского дольмена № 1 с двориком, заключенного в кромлехе, раскопанного нами в 1975-1976 гг. в центре села Отхара[2]. Раскопанная площадь глубиной 50-60 см. представляла перемешанный культурный слой, в котором содержались многочисленные предметы из кремня и гальки, относящиеся к различным временам каменного века и раннеземледельческой эпохи, включая и раннюю бронзу. Среди находок особого внимания заслуживают следующие вещи: нуклеусы кремневые - 21 экз. (рис.1,2), ручные рубила - 8 экз. (рис.1,4), нуклевидное орудие, отжимники - 3 экз. (рис.1,5), ретушеры отжимники - 2 экз., универсальное орудие, в котором совмещены нож, резец, скребок и проколка (рис.1,7), резцы на отщепе - 7 экз., пилообразные резцы - 11 экз. (рис.1,3), такие же резцы на отщепе - 3 экз., скребки - 38 экз. (рис.1,6; рис.2,4-5), остроконечные резцы и резаки - 3 экз., остролезвийные резцы, мелкие, крупные и средние простые отщепы - 125 экз., проколки - 15 экз. (рис.2,3), пластинчатые отщепы - 26 экз., макролитические вкладыши - 2 экз. (рис.2,8), топорик из гальки, клин-курант для выделки дольменных плит, нуклевидные отщепы - 3 экз., наконечник (рис.1, 4), макропластины - 2 экз. (рис.2,6), кремневые сколы - 28 экз., остроконечники - 4 экз., скребковидный остроконечник (рис.2,7), скобели - 6 экз.(рис.2,2), скребковые лезвия - 2 экз., терочники из гальки - 2 экз.(рис.2,1), нуклевидное орудие-резак типа "пик", резчики, лезвие кремневого топоровидного орудия (рис.2,10), скребок-проколка, ножевидные резцы - 3 экз., клювовидный скребок, уплощенный скребок, серповидный скребок, скребки на высокой спине - 2 экз., пластинчатый остроконечник, пращевый камень из гальки (рис.2,9), два обломка и одна целая зернотерка, палеолитическое ручное рубило, резец и гальки, терочник-шлифовальник, зубило-

образный резак, наконечник стрелы (рис.I,8), палеолитический скребок, трапециевидный пластинчатый вкладыш, микролитическая трапеция и многие другие предметы.

Помимо раскопок на указанном участке, отрядом вышеуказанной экспедиции проводились поверхностный осмотр памятников, расположенных на территории центральной части с.Отхара и фиксация подъемного материала. В результате этого на поверхность пяти вновь открытых нами объектов, которых условно называем поселениями № № I,2,3,4 и 5, были собраны многочисленные кремневые и галечные предметы.

Поселение № I расположено севернее дольменного поля и занимает площадь около 2 га. Западная часть территории поселения занята плантацией из табака, а восточная - чайной. На этом поле собраны следующие материалы: макролитические орудия - 5 экз., резаки - I4 экз., резцы, скребки - I4 экз., трапециевидные отщепы - II экз., проколки - 5 экз. (рис.4,2), наконечники - 2 экз. (рис.4,4-5), пластины на отщепе - 8 экз.,ножевидные пластины - IO экз. (рис.3,4; рис.4,I), остроконечник, ножевидные орудия - 4 экз., рубило - 2 экз., нуклеусы - 6 экз., макролиты - 7 экз., отщепы - 34 экз., макролиты-вкладыши - 6 экз., универсальный резец-рубило, орудие техники "пик", остроконечные резаки - 8 экз., остролезвийный резак и другие предметы.

Поселение № 2 расположено к северо-западу от дольменного поля на расстоянии 200-250 м, к западу от Отхарского сельского совета. Поселение площадью занимает свыше 4 га. На его поверхности собраны следующие предметы: рубилообразное орудие из гальки, обломок неолитического топора из гальки (рис.3,I), галечный топор с отверстием, с обломанным верхним краем (рис.3,2), терочник, обломки зернотерок 3 экз., обломок галечного орудия (топора?), мотыга из гальки (рис.4,8), обломок дискообразной мотыжки (рис.4, 3), резаки кремневые - 2 экз., кремневые нуклевидные отщепы - 5 экз., отжимник, вкладышевый серп, проколка (рис.4,6), скребки - - 6 экз. (рис.4,7), простые отщепы - 27 экз., резцы - 5 экз. (рис. 4,9), простые кремневые и галечные сколы и другие.

Поселение № 3 расположено к западу от дольменного поля на растоянии IO м., на западном берегу речушки Дзагрыпш, у южных сколов выхода известковых пород камня на ровном поле. Поселение площадью занимает свыше 2,5 га. На его поверхности собраны следующие материалы: ручные рубила - 4 экз., универсальные скребки-резцы - 3 экз., скребки - 3 экз., остроконечный резец, нуклеус, макролиты - 2 экз., пластинчатые отщепы и другие.

Поселение № 4 расположено к югу от дольменного поля на расстоянии 200 м., на левом берегу р.Кушвир. Территория занимает свыше 2 га. На этом поле собран следующий инвентарь: палеолитическое ручное рубило, скребок на отщепе, нуклеусы - 2 экз., универсальное орудие, резец гальки, обломок долотообразного галечного орудия и другие предметы.

Поселение № 5 расположено южнее пос.№ 4, на северном склоне горы Бача, у подошвы большого кургана. Площадью занимает ок.0,5 га. Здесь собрано: зернотерки, терочники, отжимники и другие орудия из кремня и гальки.

Л.Церетели, Л.Коркия

НОВЫЕ МАТЕРИАЛЫ ЭПОХИ ВЕРХНЕГО ПАЛЕОЛИТА ИЗ ПЕЩЕРЫ АПИАНЧА

(Рис. 5)

Богатая памятниками древнего человека Абхазия хранит в себе ценный материал для воссоздания первобытного общества на Кавказе. Результаты изучения одного из них - многослойной стоянки Апианча в бассейне р.Кодори проливают свет на природную обстановку, имевшую место здесь в интервале времени от мустье до раннего неолита включительно, позволяют уяснить характер взаимодействия с ней древнего человека.

Как известно, Апианча находится в 5 км. к югу от с. Цебельда в подножье юго-восточного склона горы Апианча; на абсолютной высоте 450 м в турон-датских известняках выработаны, одна рядом с другой, две ниши. Большая из них площадью 276 м^2 и высотой до 16 м. представила объект нашего изучения. Ниши находятся на высоте 10-15 м. над дном антецедентного ущелья ныне высохшего правого притока Кодори, в 2 км от его главной долины. Левый борт ущелья образует северо-западный склон горы Адагуа, он спускается ко дну ущелья примерно в 150 м. от памятника Апианча, названного так нами по названию горы, а ранее упоминаемого в литературе как грот Кеп-Богаз, что в переводе с турецкого означает "узкий скальный проход". Вершины Апианча и Адагуа имеют высоту примерно 1000 м., таким образом глубина расчленения рельефа в окрестностях пещеры - 500-550 м.

Эта обильная водами часть бассейна р. Кодори входит в область влажного климата с умеренно холодной зимой и продолжительным теплым летом, зону распространения грабовых и смешанных широколиственных лесов.

В предыдущие годы в пещере Апианча установлена стратиграфия пещерных отложений и выделены отдельные горизонты. Среди них два горизонта стерильные, а семь содержат остатки производства и орудия труда эпохи неолита, мезолита, финальной и начальной стадии верхнего палеолита, а также мустье. Устоновлена многослойность памятника. Слои не потревожены.

В отчетном (1985) году экспедицией Центра археологических исследований АН ГССР под руководством Л.Д. Церетели раскопан третий культурный слой с остатками финального верхнего палеолита[1], который представлен темносероватым глинистым песчаником с примесью щебня. Слой структурно литологическим признаком, предварительно, разделяется на два горизонта - 4-й и 5-й горизонты (в пятом горизонте намечается преобладание больших глыб и щебня)[2].

Как показали раскопки, максимальная мощность отложений с культурными остатками 90 см, где было найдено 994 единиц (рис. 5,1-24) каменных изделий из кремня, обсидиана и других пород. Преобладают изделия из коричневатого кремня.

Основная часть кремневого инвентаря представлена заготовками для орудий и отходами производства. Многочисленны нуклеусы, среди них преобладают призматические, встречаются и клиновидные, а также конусовидные.

Хорошо представлены скребки и острия. Среди скребков имеются скребки круглой формы на укороченных пластинчатых отщепах. Скребки, в основном, с овальным рабочим краем как с краевой ретушью, так и без ретуши. Сравнительно в малом количестве резцы, из более архаичных форм встречаются нуклевидные резцы. Очень распространенной формой орудий здесь являются микроострия с боковой ретушью и пластины с притупленными краями граветиского облика. Интерес представляют зубчатые пластинки. Найдены наконечники стрел с боковой выемкой, изготовленные на пластинках. Среди геометрических форм встречаются сегменты и треугольники. Хорошо представлена разнообразная вкладышевая техника. Наряду с кремневым инвентарем найдены костяные шилья. Особое внимание заслуживает хорошо обработанная прямоугольная тонкая костяная пластинка с параллелными насечками.

Несмотря на обилие костей рыб, костяных наконечников-гарпунов в верхне палеолитическом слое пещеры Апианча мы не встречали.

Комплекс орудий, обнаруженный в третьем культурном слое, по типологическим данным имеет много общего с поздней стадией верхнего палеолита Грузии (Гварджилас -Клде).

В работе экспедиции участие представителей естественных наук (геологов, палеонтологов, палинологов и др.) способствовало комплексному изучению памятника.

В результате палинологического исследования (Н.Б.Клопотовская)

---

1 Более точные данные о датировке памятника см. в отчетах за 1978, 1979 и 1980 гг.

2 Раскопки велись в квадратах Д I-5, Е I-5, F I-4.

стало ясно, что в пещере Апианча представлены почти все виды растений, образующие нынешний лесной покров предгорной части в бассейне р.Кодори[3].

Экологический состав верхнепалеолитической фауны пещеры Апианча указывает на сходство с современным климатом. В фауне, в основном, доминируют обитатели лесных стаций - (пещерный медведь, бурный медведь, лиса, волк, благородный олень, косуля, дикий кабан и др.). Как видно, охота на зверей обеспечивала первобытного человека пищей и одеждой, что подтверждается и археологическим материалом. Здесь найдены разновидные костяные шилья и иглы с отверстиями.

Исходя из геологических данных можно предполагать - финальная верхнепалеолитическая культура (по данным Л.Куренковой) существовала примерно в XУП - XIУ вв. до н.э.

В заключении хотим отметить, что этот комплекс орудий характеризуется широким распространением микропластин и совершенством техники их обработки, появлением наконечников стрел и округлых скребков. Увеличивается количество орудий геометрических форм (сегменты и ассиметричные треугольники).

Раскопки в пещере Апианча продолжаются. Однако, археологические материалы пещеры Апианча уже сейчас позволяют проследить эволюцию технологии каменной индустрии по культурным отложениям, и дают возможность полнее изучить отдельные этапы древнейшей культуры и Причерноморья Кавказа.

---

3 Церетели Л.Д., Клопотовская Н.Б., Куренкова Е.И., Многослойный памятник Апианча (Абхазия). Четвертичная система Грузии. "Мецниереба". Тбилиси. 1982.

В.В.Бжания, А.Н.Габелия, З.А.Хибба,
М.Х.Хварцкия

ОХРАННЫЕ РАСКОПКИ В ПОС.БОМБОРА (Рис. 6-7)

В 1985 году совместная экспедиция Института археологии АН ГССР и Абхазского института языка, литературы и истории им. Д.И. Гулиа на юго-западной окраине г.Гудаута в пос.Бомбора, на средства Министерства строительных и промышленных материалов начала охранные археологические исследования.

Археологические памятники т.н.Бамборской поляны стали известны более ста лет тому назад. В настоящее время известно на этой территории более 70 местонахождений древних предметов.

Самым же ярким из них является Кистрикское поселение, открытое в 1941 году местным краеведом А.Л.Лукиным. Поселение располагалось на приморской террасе вдоль правого берега р.Кистрик. С 1979 по 1983 гг. на одном из участков данного поселения на средства застройщика были проведены охранные археологические раскопки, собравшие огромный материал, свыше 150 тыс.находок.

Исследования установили наличие на данной территории двух больших памятников: неолитического поселения, тяготевшего к руслу речки Кистрик, и поселения колхидской культуры I тысячелетия до н.э., которое занимало значительно большую площадь и своим западным краем уходило на территорию, теперь переданную под застройку Министерству промстройматериалов СССР.

Таким образом границы исследуемого участка определяют с севера - дорога к базе отдыха "Осетия", с юга - берег моря, с востока - исследованный участок Кистрикского поселения и запада - пансионат "Гудаута".

Участок площадью в 4,5 га. занимает береговую террасу с заметным перепадом поверхности: от 1,5 до 4 м. над уровнем моря. Значительно возвышена юго-западная часть участка и наоборот понижена северная и северо-восточная часть.

Исследования соседнего участка Госбанка СССР обнаружили по пограничной с новым участком полосе остатки жилищ поселения колхидской культуры. Можно было полагать наличие подобных жилищ и на данной территории.

И в первый полевой сезон предполагалось начать раскопки в восточной части участка на стыке с уже исследованными площадями. Но как отмечалось, в восточной части имеется значительное пони-

же́ние рельефа и погодные условия (частые дожди) 1985 года не дали полностью реализовать первоначальный план. Поэтому основные работы проводились на южном, более высоком и сухом краю участка (рис.6). Всего на участке в 1985 году было исследовано II раскопок.

Характер культурных напластований в раскопках примерно одинаковый, поэтому даем отчетные данные по двум (№ 2,3) из таких раскопов.

Раскоп № 3 заложен в 50 м. от берега моря в южной части исследуемого участка (рис. 6). Площадь, на которой заложен раскоп, является наиболее возвышенной частью участка. В раскопе была прослежена следующая стратиграфия:

С л о й А - дерн мощностью 10 см, представляет собой суглинок светло-серого цвета с большим содержанием мелкой окатанной морской гальки. Исследуемая территория до недавнего времени распахивалась под сельскохозяйственные культуры. Поэтому наряду с современными предметами встречаются отдельные древние находки - кремневые сколы, по-видимому, происходящие из нижних горизонтов.

С л о й Б - представляет собой суглинок мелкокомковатый в верхней части светло-серого цвета, но с углублением принимает более темный оттенок. Это связано с большим содержанием марганцево-железистых стяжений. Надо отметить, что эти стяжения в слое Б содержатся неравномерно, книзу они проявляются больше. Тем не менее пласт мощностью до 30 см. объединяется в один культурный слой. Именно в этом слое и содержатся почти все найденные в раскопе древние находки. В слое иногда встречаются отдельные валуны и галька различных размеров. Такие же камни прослеживаются и в последующем слое. Древних находок в слое не много и они рассеяны по площади равномерно.

Всего в слое найдено 26 находок. Среди них выделяется типичный мустьерский остроконечник. Размеры орудия: длина - 10 см, ширина - 4 см. Острый конец обломан (рис.7,1) орудие сделано из кремниевого известняка светло-коричневого оттенка. Две трети от острого конца левого края остроконечника обработаны неглубокой полукрутой, доходящей почти до середины грани ретушью, которая к острию переходит на обе грани к более грубой обработке с целью утончить и заострить острый конец. По правому краю вторичной обработки нет, но прослеживаются следы сработанности.

Здесь также найден концевой скребок на отщепе. Следы обработки и сработанности обнаруживаются по всему периметру лезвия.

В слое также найден галечный топор, подобный неолитическим топорам из культурных слоев Кистрикского поселения. Топор по своему размеру массивен, изготовлен из гальки коричневого цвета, некоторые части которого отшлифованы. Размеры: длина 16 см, толщина 6 см.

С л о й В представляет собой суглинок мелкокомковатый, коричневого цвета. Он характеризуется большим содержанием марганцево-железистых стяжений. По всей площади разбросана галька, которая сосредоточена линзами.

Древних находок этой смеси не содержит. Шурф, заложенный в юго-восточном углу, показал, что суглинок с большим содержанием марганцево-железистых стяжений продолжается до глубины 2 м.

Р а с к о п № 4 заложен к западу от раскопа № 3, между ними оставлена бровка шириной 50 см.

Слой А - дерн с большим содержанием мелкой морской гальки, древних находок не содержал.

Слой Б - суглинок мелкокомковатый, содержит в большом количестве марганцево-железистые стяжения. Слой содержит в небольшом количестве мелкую окатанную гальку. Мощность слоя 20-25 см.

На площади раскопа встречаются отдельные большие камни. В слое найдены многочисленные кремниевые отщепы и скалы, в том числе орудия. Из них следует отметить кремневый скребок, найденный в кв. № 35 (рис.7,4). Форма орудия подтреугольная, края обработаны почти по всей периферии. Лезвие скребка округлое.

Другое кремневое орудие найдено в кв. № 59. Это довольно массивный предмет (рис.7,3). Верхняя часть подобно неолитическим каменным мотыжкам, сужается. Поверхность орудия покрыта светло-коричневой патиной. Следы обработки не наблюдаются, но видны явные следы сработанности.

С л о й В - суглинок мелкокомковатый с большим содержанием мелкой и крупной гальки.

В слое, по всей площади раскопа, встречались скопления крупных и мелких камней. В одном из них найдены плоские гранитные валуны, на поверхности которых заметны овальные углубления от затертости наподобие зернотерок из поселений эпохи бронзы. Так у квадратов 27-37 зафиксирован навал камней, залегавших на глубине 40-45 см от поверхности. Камни различных размеров. Создается впечатление, что они уложены намеренно, образуя неправильный круг. Интересно, что самые крупные камни находились в центре, а круг образовывали мелкие. После разборки образовалась неглубокая яма, грунт в которой - суглинок мелкокомковатый, серого цвета.

Таким образом, исследования 1985 года показали, что на из-

ученной территории не прослежены участки со сплошным культурным слоем. Древние находки, найденные здесь, в основном относятся к среднему палеолиту. Каменный шлифованный топор и некоторые кремневые орудия должны, очевидно, датироваться неолитом. Совместное нахождение в одном пласте разновременных орудий можно объяснить следующим образом: бамборская терраса на участке исследований несколько возвышена. Голоценные накопления террасы в этой части, по-видимому, смыты и почти на самой поверхности оказались пласты, относящиеся к периоду освоения террасы мустьерским человеком. В УI-У тысячелетии до н.э. на Бамборской террасе центр неолитического поселения был расположен в 200-300 м восточнее, недалеко от исследуемого участка. По всей видимости, оттуда, найденные здесь предметы неолитического времени.

Д.С.Бжания, Г.И.Вардания, А.И.Джопуа, Г.А.Сангулия

РАСКОПКИ В с. ТАМЫШ

(Рис. 8-9).

Очамчирский отряд совместной экспедиции Института археологии АН СССР и Абхазского института АН ГССР продолжал исследования в зоне мелиорации села Тамыш Очамчирского района.

По плану "Грузгипроводхоза" в I985 году началась раскорчевка леса и прокладка главного ирригационного канала в юго-западной части села Тамыш, на территории занимаемой Тамышским поселением колхидской культуры. Основные мелиоративные работы развернулись между рекой Тоумыш и центральным участком Тамышского поселения. Поэтому одновременно охранные археологические исследования велись в зоне прокладки каналов, и на основном объекте - раскопе № 2, начатом в I983 году.

Раскоп № 2. Зачистка поверхности раскопа на уровне 0,3-0,5 м показала, что пласты обожженной глины концентрируются, главным образом, в центральной части раскопа на участках секторов 4, I7, 7, 8, I8 и создают в плане округлое очертание. Скопления обожженой глины зафиксированы также и на других участках раскопа (секторы I9, 23, 20, 24, 6, I0, II, I4), но проследить какую-либо закономерность в их расположении не удается. Здесь на исследованной площади среди кусков глиняной обмазки встречаются ошкалованные куски. К некоторым сильно обожженным кускам обмазки припаяны фрагменты глиняных сосудов.

Большая часть обмазки, собранная с поверхности раскопа, имеет следы деревянных конструкций, из которых можно выделить отпечатки балок, реек и прутьев.

Таким образом, как мы видим, для строительства жилого сооружения применялись не только прутья, но и тесаные балки и рейки.

В I984 году в восточной части раскопа на площади сектора № 2I ачищена площадка, поверхность которой была покрыта мелкой морской галькой. Работы I985 года выявили подобные скопления и на соседних с 2I сектором участках. В западной части сектора № 22 слой гальки подстилал слой обожженной глины. Подобных скоплений мелкого камня пока не зафиксировано на остальных площадях раскопа, но мелкая галька в довольно большом количестве встречается по всей площади раскопа среди кусков обожженной глины.

Наличие галечной вымостки на раскопе характерно для поселений колхидской культуры. Подобные вымостки зафиксированы и на

Моквинском поселении УШ-УП вв. до н.э., где они располагались над материковой глиной и представляли остатки жилищных полов.

В южной части раскопа № 2 на участках секторов I5, I6, частично 20 слой обожженной глины отсутствовал. Здесь на глубине 0,4-0,6 м поверхность раскопа имела светло-серый цвет со слегка зеленоватым оттенком. На поверхности этих секторов обнаружены 7 гранитных зернотерок. Зернотерки имеют удлиненно-овальную форму и вогнутую рабочую поверхность.

Наиболее насыщенным археологическими находками был сектор № I4, как и в предыдущие годы он дал большое количество древних предметов. Площадь сектора в нинешнем году исследовалась на уровне 0,4-0,5 м. Здесь вся площадь насыщена гумусом и покрыта отдельными кусками обожженной глины. Более мощные пласты обожженной глины залегают в юго-восточной части сектора. Кроме обмазки на поверхности слоя здесь в большом количестве встречается морская галька со следами сколов. В квадрате II3 обнаружены два фрагмента от крупных глиняных очажных подставок с бараньими головками. Размеры одной глиняной бараньей головы достигают I5 см. (см.рис. 8, I). Подобная находка в памятниках колхидской культуры пока редка.

В секторе № I5 на площади квадратов I29,I4I раскопки доведены до уровня 0,6-0,7 м. Здесь в юго-восточной части сектора слой был насыщен фрагментами керамики. В квадрате I4I найдены фрагменты двух гранитных зернотерок с вогнутой рабочей поверхностью. Края зернотерок оббиты. Их размеры 20 х I0 см. и I0 х I5 см. В квадрате I29 на уровне 0,6-0,7 м. у бровки обнаружена крупная мотыга, изготовленная на сколе плотного черного сланца. Мотыга снабжена черешком с расширенным верхним краем. Высота мотыги I2 см, ширина рабочей части I5 см. Длина черешка 5 см, толщина 4 см (рис.8,8).

Раскопки были проведены и в северной части раскопа № 2 на площади секторов 6 и I0. Здесь под слоем гумуса на уровне 0,4-0,5 м. стали встречаться отдельные разрозненные куски обожженной глины. По мере зачистки поверхносми слоя глиняная обмазка заняла почти всю поверхность секторов и подошла к западной стенке сектора. Однако здесь она не имеет такой плотности как в центральных секторах раскопа. В квадрате 52 найдены развалы глиняных очажных подставок. Эти подставки снабжены головами собаки и барана.

Зачистка слоя обмазки была произведена на площади сектора № I9. В юго-восточном углу сектора, среди крупных обломков обмазки от стен жилища, на уровне 0,4-0,45 м. были зафиксированы мелкие фрагменты костей животных. Грунт на этом участке (кв. I7I) светло-серого цвета, содержит измельченные кусочки обожженной глины и

имеет красноватый оттенок. В северо-западном углу квадрата № 207 обнаружен бронзовый наконечник копья. Копье имеет рассеченную втулку. Оно, очевидно, никогда не использовалось; является призводственным браком. Еще один втулчатый наконечник копья найден в квадрате I38.

Всего в верхнем горизонте раскопа № 2 найдено 35985 предметов, в том числе: фрагментов стенок глиняных сосудов - 26945; фрагментов стенок глиняных сосудов с орнаментом - I970; фрагментов венчиков глиняянных сосудов - 3767; фрагментов венчиков глиняных сосудов с орнаментом - 736; фрагментов днищ глиняных сосудов - I656; фрагментов ручек глиняных сосудов - 335; фрагментов глиняных рогатых столбиков - 35; фрагментов крышек глиняных сосудов - I4; развалы глиняных сосудов - 22; фрагментов очажных подставок - I0; фрагментов глиняных скульптурок животных - 8; глиняных прясел - 2; глиняных шаров - 2; галечных грузил - I06; галечных сколов - 24I; галечная мотига - I; галечных орудий - 53; дисковидных галек с отверстиями - 6; кремневых отщепов - 6I; бронзовая пяжка - I; бронзовый наконечник стрелы - I; бронзовых наконечников копий - 2; бронзовых слитков - 7; сердоликовых бусин - 3; сердоликовый глазок - I.

Коллекция керамики собранная в верхнем горизонте раскопа № 2 изготовлена в основном на гончарном круге и представлена фрагментами пифосов, корчаг, горшков, мисок и др. Наиболее выразительны фрагменты венчиков пифосов с косыми врезными насечками вдоль внешнего края и с елочным узором на внутренней стороне, каннелюрированная керамика с зооморфными ручками, украшенными роговидными выступами, миски с прямыми или чуть вогнутыми вовнутрь краями. Следует отметить и редкие находки фрагментов керамических сосудов с волнистым орнаментом, которые характерны для предантичного времени.

Обнаруженный керамический материал верхнего горизонта раскопа № 2 сопоставляется с известными комплексами жилых холмов и предварительно определяется УП в. до н.э., возможно, его серединой.

<u>Раскоп № 4</u>. Раскоп № 4 был разбит в 270 м на юго-запад от раскопа № 2, в 60 м от изгиба левого берега реки Тоумыш и 200 м от берега моря. Его размеры I4 х I2 м. Ориентирован по сторонам горизонта. Нумерация квадратов от юго-западного угла на восток. Всего в раскопе 42 квадрата 2 х 2 м каждый.

До начала работ территорию, на которой был разбит раскоп, а также площадь между центральным участком Тамышского поселения и рекой Тоумыш покрывали заросли ольхи и кустарников. Здесь

должен был пройти основной ирригационный канал. Поэтому до начала мелиоративных работ эта территория была исследована шурфовочными работами. Всего на этом участке было заложено 10 шурфов один из которых (шурф № 5) выявил следы культурного слоя. Поэтому здесь и был разбит раскоп № 4. В этой части поселения, как установлено шурфовкой, культурный слой залегает на глубине 130-140 см. Его покрывает плотный слой, выборка которого очень трудоемка. Поэтому верхние накопления на площади раскопа № 4 были сняты до уровня 1 м. с помощью экскаватора.

На глубине 140-160 см от поверхности на площади раскопа № 4 зафиксирована площадка, образованная скоплением валунов и гальки.

Каменная выкладка располагалась в центральной части раскопа в квадратах 20, 27, 19, 26, 18, 25, 17, 24, 10, 9, 16, 8, 15 и составляла несколько изогнутую полосу шириной 4 м., длиной 12 м. Полоса тянется с северо-востока на запад. Отдельные валуны встречались и на других участках раскопа, но там они залегали не так густо. В западной части выкладки были обнаружены развалы керамических сосудов, мелкие кости, угольки. Совершенно целый сосудик с цилиндрической горловиной и округлым туловом был обнаружен в кв. 8. В кв. 19 найден развал глиняного кубка. Создается впечатление, что каменная выкладка представляет собой культовую ритуальную площадку. Интересным оказался квадрат № 10. Здесь каменная выкладка занимает только северную часть квадрата, далее на юг она выклинивается. В юго-западном углу квадрата № 10 наблюдалось скопление костей. После тщательной препарации этого участка обнаружен скелет собаки, который лежал на левом боку и ориентирован на северо-восток. Длина костяка 90 см. Никаких следов погребания собаки не зафиксировано, костяк лежал на одном уровне с каменной насыпью.

Обычай сооружать подобные культовые площадки с каменным настилом характерен для погребальных памятников колхидской культуры УП-УI вв. до н.э. В связи с этим, чтобы определить назначение выкладки, в раскопе № 4 на участках квадратов I-6, II-13, 23-24, 29-34, а также непосредственно в центральной части скопления булыжников в квадрате 18 были доведены до уровня 180 см. Никаких следов погребальной ямы не обнаружено.

А.И.Джопуа

КЛАД БРОНЗОВЫХ ТОПОРОВ ИЗ с.ЧЛОУ (РИС.10)

Весной 1985 года житель села Члоу Очамчирского района М. Ахуба на холме Ахубаа (левобережье р.Дуаб) в урезе проселочной дороги обнаружил шесть бронзовых топоров колхидского типа.

Обследование местонахождения этих находок было произведено отрядом совместной археологической экспедиции Абхазского языка, литературы и истории им. Д.И.Гулия АН Грузинской ССР и Института археологии АН СССР в 1985 году.

Условия находки и характер обнаруженных предметов позволяет отнести этот комплекс к категории кладов.

Выяснено, что все предметы происходят с площади 0,5 кв. м, находились в грунте на глубине 07-08 м от поверхности.

§ 1. Топор бронзовый. Прямой корпус, клиновидный обух, остроовальный проух, шестигранная шейка и слегка ассиметричное лопастное лезвие. (Рис.10,1). Топор не использовался. Размеры, см: длина топора 19,6, размеры пруха 4,8 х 3, ширина лезвия 7,4; вес топора 0,7 кг.

§ 2. Топор бронзовый, прямообушной, с двускатной, хорошо выделенной пяткой и овальной в сечении проушиной. Обушная часть топора с обеих сторон имеет по три выделенных ребра - валика. Корпус прямой, массивный. Лезвие топора ассиметрично. Топор не использовался. Размеры, см: длина топора 19,5 см, размеры проуха 4,6 х 2,8, ширина лезвия 7,5, вес топора 570 гр. (Рис.10,2).

§ 3. Топор бронзовый, прямообушной, с двускатной выделенной пяткой, прямым массивным корпусом и ассиметричным лезвием. Проух топора овальный. На обушной части топора с обеих сторон имеются три ребра. Топор не использовался. Размеры, см.: длина топора 192, ширина лезвия 7,7, размеры проуха 4,5 х 3, вес топора 650 гр. (Рис.10,3).

§ 4. Топор бронзовый, прямообушной, с выделенной двускатной пяткой и овальной проушиной. У данного топора лопастная часть в отличие от остальных невысокая. Возможно, по мере затупления топор периодически подтачивался. Обушная часть топора с внешних сторон украшена тремя ребрами. Размеры, см : длина топора 16,6, размеры проуха 4,2 х 2,7, ширина лезвия 6,3, вес топора 500 гр. (Рис. 10,4).

§ 5. Топор бронзовый, прямообушной, с выделенной клиновидной пяткой и овальной проушиной. На внешних краях обушной части топор имеет по три ребра валика. Лезвие топора ассиметрично, имеет следы использования. Размеры см.: длина топора I9,3, размеры проуха 4,9 х 3,I, ширина лезвия 7,9 вес топора 7I0 гр. (Рис. I0,5)

§ 6. Топор бронзовый. Разломан в обушной части. Края разлома покрыты патиной. Сохранилась часть корпуса с ассиметричным лезвием. (Рис.I0, 6). Сохранившаяся часть проуха имеет овальную форму, на боковых краях обушной части имеются по три грани. Размеры, см.: длина сохранившейся части I6,2, ширина лезвия 7,9.

Таким образом клад из с. Члоу представлен двумя типами бронзовых топоров. По классификации О.М.Джапаридзе топор с клиновидным обухом относится к первому типу колхидских топоров, остальные пять экземпляров определяются как топоры второго типа. (О.М.Джапаридзе, "Бронзовые топоры Западной Грузии" СА-ХУШ, I953).

В эпоху поздней бронзы, раннего железа, подобные изделия получили широкое распространение в памятниках колхидо-кобанского круга. Описываемые топоры массивны, лишены всякой орнаментации. Все они отлиты в разных формах. По своему облику они имеют хозяйственное назначение, хотя не исключено их использование в качестве боевого оружия.

Датировка комплекса до проведения металлографического исследования может быть дана только в широком диапазоне. Имеющиеся центральнокавказские, закавказские аналоги для топоров из клада с.Члоу указывают на довольно широкие рамки их бытования. Имея в виду, что в памятниках Абхазии описываемые топоры не встречаются в комплексах ранее I тыс. до н.э.,можно предполагать, что время зарытия клада относится к IX-УШ вв. до н.э.

В.В.Бжания, Л.М.Когония

ПЕРВЫЕ РАСКОПКИ ПШАПСКОГО ПОСЕЛЕНИЯ

(Рис. II)

В I984 г. отряд совместной экспедиции Института археологии АН СССР и Абхазского Института ЯЛИ АН ГрССР провел изыскательские работы в зоне мелиоративных работ села Пшап Гульрипшского района Абхазской АССР. Осмотр полей по трассам проведения каналов археологических памятников не обнаружил. Поэтому основное внимание отряд уделил первым разведочным раскопкам Пшапского поселения, которое активно разрушается морским прибоем.

Мелиоративные организации намечают выравнивание русла р. Пшап и бетонирование ее берегов. В ближайшие годы на этом участке планируется также строительство морских берегозащитных дамб и волнорезов. Все эти сооружения окончательно разрушат оставшийся незастроенным небольшой участок некогда обширного древнего поселения.

Пшапское поселение было обнаружено В.В.Бжания в I974 г., однако до I984 г., археологических раскопок на нем не производилось. Поселение расположено на древнем береговом волу у впадения р.Пшап в море. Терраса, образованная древним береговым валом, здесь сравнительно широкая, около I00 м, но большая ее часть застроена. Между пляжем и дачными заборами тянется узкая песчаная полоса шириной 25-30 м, по которой проходит проселочная дорога.

Слой с находками фрагментов древней керамики обнаруживается в урезе правого берега реки, у самого ее устья.Затем, местами прерываясь, он тянется к северу, вдоль морского берогового вала, более чем на 0,5 км.

Разведочный раскоп был заложен в 400 м к северу от устья реки. Одним краем он примыкал к урезу берегового вала. Восточный край находился на расстоянии 24 м от забора усадьбы Гугушвили. Раскоп имел размеры 8 х 8 м и был разбит на 2-х метровые квадраты. Прослежена следующая стратиграфия.

Слой I. Серый песок средней зернистости, рыхлый. Мощность 0,7 м. В песке встречаются скопления валунов без определенной конфигурации. На глубине 0,25 найден фрагмент ручки и два об-

ломка стенок древнего сосуда. Однако с ними встречались и современные предметы, что указывает на то, что слой I отложен волнами недавно. Древняя керамика сюда намыта из нижнего слоя.

Слой II. Супесь темно-коричневая, плотная, едва поддается лопате. Мощность 0,7-0,8 м. Граница распространения культурного слоя от берегового уступа несколько сместилась к востоку, поэтому квадраты I-3 не разрабатывались. Находки в слое встречаются на разных глубинах и по всей площади раскопа. Вместе с тем прослежена их концентрация у северной и северо-восточной части раскопа.

В квадрате 9 был найден фрагмент красной керамической плитки. Он имеет толщину около 5 см, длину 21 см и ширину 15 см. Поверхность плитки чуть вогнута. В квадрате 6 было обнаружено несколько крупных фрагментов керамики. Два из них похожи на плитку из квадрата 9. В квадрате 15 обнаружен кусок обожженной глины со следами прутьев. Очевидно, это обмазка стен жилища. В квадрате 6 найден фрагмент венчика. Венчик округлый, массивный без орнамента (рис. II,2). В том же 6 квадрате найдены фрагменты черепицы. В квадрате 10 был найден фрагмент ручки со стенкой.

В квадрате 10 и 15 на глубине 0,9-1 были обнаружены фрагменты двух керамических сосудов. Они похожи на кубки или бокалы, которые были обнаружены при раскопках поселения Гиэнос близ Очамчиры. Кубки местного производства. Сосуд, обнаруженный в квадрате 10, меньше размером,чем сосуд который был найден в квадрате 15. В нижней части большого кубка идут горизонтальные ряды в елочку. Основание обоих кубков окаймляет валик с пальцевыми вдавлениями. (Рис. II, 5-6).

В квадрате 10 был найден фрагмент стенки с венчиком. Под венчиком с правой стороны имеется небольшое отверстие. В квадрате 15 рядом с бокалом был найден небольшой кусок бронзы. Там же был обнаружен развал сосуда. Сосуд толстостенный, черного цвета, на внешней стороне следы гребенки. Сосуд сохранился лишь частично. (Рис. II,7). Судя по концентричным кругам на поверхности, он был изготовлен на гончарном круге. На глубине 130 см. в квадрате 9 обнаружено каменное грузило и мелкие фрагменты керамики. В квадрате 7 найден обломок черепицы и кусок глиняной обмазки. В квадрате 11 найдено еще одно каменное грузило, а несколько ниже лежали два фрагмента керамической плитки.

На глубине 1,40 м от поверхности находки больше не встречаются. Ниже идет более рыхлый рыжеватый материковый песок.

Несмотря на сравнительно небольшую площадь вскрытия (всего 16 кв. метров), в культурном слое раскопа найдено 908 фрагментов

керамики и каменных орудий. По описи это следующие находки: 1. Фрагменты стенок керамических сосудов - 615 ед.2. Фрагменты стенок керамических сосудов с орнаментом - 5 ед.3. Фрагменты ручек керамических сосудов - 14 ед.4. Фрагменты днища керамических сосудов - 7 ед.5. Развал керамического сосуда - 1 (в нем 10 фрагментов).6. Фрагменты венчиков керамических сосудов - 17 ед.7. Керамические бокалы - 2 ед.8. Фрагменты керамических сосудов со следами ткани - 6 ед.9. Фрагменты керамических плиток - 32 ед. 10. Каменные грузила - 5 ед.

Коллекция керамики, собранная в раскопке, разнообразна по технологическим признакам и по форме сосудов. Большинство встречающихся здесь типов сосудов характерны для поселений колхидской культуры в широком хронологическом диапазоне. Датирующимися могут быть только отмеченные выше фрагменты двух кубков из квадратов 10 и 15 нашего раскопа. Период бытования таких кубков О.Д. Лордкипанидзе определяет УI-У веками до нашей эры[1]. В этих пределах следует пока датировать время существования Пшапского поселения.

По-видимому, первый раскоп попал на периферию Пшапского поселения. В нем прослеживались темные пятна и хозяйственные ямы, столь характерные для жилищ колхидской культуры. Это наблюдение, а также отмеченное в процессе раскопок скопление находок у северного и северо-восточного края раскопа указывают на направление поисков центральной части памятников.

Обращает на себя внимание еще один факт. Из каждых 10 черепков, собранных в обнажении культурного слоя правого берега Пшап, 8 относится к сосудам с отпечатками ткани. В коллекции же из раскопа из 600 фрагментов керамики 6 имеют отпечатки ткани. Очевидно, на территории,прилегающей к руслу реки размещалась производственная часть Пшапского поселения.

I Лордкипанидзе О.Д. Древняя Колхида. Тбилиси, 1979. с. 77-78.

Хибба З.А.

РАСКОПКИ В с.АНХУА

(Рис.I2)

Отряд совместной экспедиции Института археологии АН СССР и Абхазского Института языка, литературы и истории АН ГССР проводил исследования кромлеха в с.Анхуа Гудаутского района Абхазской АССР.

Кромлех расположен в предгорной части села в I800 м севернее исполкома с/совета. Участок, на котором расположен кромлех, представляет собой край террасы вытянутой с северо-востока на юго-запад. Площадка на которой сооружен кромлех, имеет уклон к югу переходящий в овраг. Часть кромлеха разрушена во время прокладки дороги. Тогда же был разрушен дольмен, стоявший в его центральной части. Обломки плит дольмена обнаружены на соседних приусадебных участках. Протяженность сохранившейся части кромлеха по линии запад-север-восток составляет 3I,5 м. Кромлех состоит из двух каменных рядов. Внутренний ряд сооружен из стоящих на ребре известняковых плит, средние размеры которых составляют 70 х 60 см. Внешний ряд выложен из камней подкубической формы той же породы (45 х 30).(Рис.I2,I).

Исследования центральной части площадки выявили I8 погребений, которые располагались на глубине от I0 до 20 см. Обряд захоронения:трупоположение на спине.ноги вытянуты. руки согнутые в локте лежат на груди. Ориентация западная. Среди костей встречались древесные угольки и сильно фрагментированная керамика от толстотенных сосудов темнокоричневого цвета со значительным содержанием толченого кварцита: Орнамент в виде косых насечек и штампа на лепном валике.

Погребальный инвентарь обнаружен только в двух захоронениях (5,7). Он представлен двумя железными ножами и керамическими сосудами. Керамика тонкостенная, желтого цвета, изготовлена на гончарном кругу из хорошо отмученной глины с пачкающей поверхностью.(Рис.I2, 2-3)

В юго-западной части площадки обнаружен погребальный яшик. Он представляет собой прямоугольную в плане камеру, сложенную из известняковых плит в грунте. Камни сложены насухо. Два верхних ряда лежат горизонтально, а плиты третьего, нижнего ряда

стоят на ребре. Сооружение вытянутого с востока на запад. Размеры яшика I90 х I20 см, глубина 70 см.

При расчистке яшика обнаружены потревоженные остатки II скелетов. На глубине 0,5 м был зафиксирован один непотревоженный костяк. Скелет лежал на спине, ноги вытянуты, руки согнуты в локте и лежали на обоих ключицах. Черепа потревоженных костяков были сосредоточены у западной стенки.

На полу камеры в ее центральной части были выложены два ряда камней параллельно северной и южной стенки на расстоянии 40 см. Пространство между рядами было заполнено известняковой шебенкой. В оставшемся посередине проеме, шириной в 40 см, были помещены два костяка, анатомическая последовательность которых была нарушена.

Судя по фрагментам керамической посуды, металлическому инвентарю, хорошей сохранности костяков, а также их строгой западной ориентации, эти погребения можно датировать временем развитого средневековья.

В 30 м к северо-западу от кромлеха на террасе, распахиваемой под кукурузу, обнаружены местными жителями два бронзовых витых браслета с лепестковидными окончаниями, сделанных из раскованной проволоки, железные наконечники копья, дротика и стрелы. (Рис 4-8). На этом поле экспедицией собрано несколько десятков фрагментов глиняных сосудов, относяшихся к финальным этапам эпохи бронзы.

Таким образом, работы показали, что могильник в с. Анхуа представлен памятниками двух эпох - эпохи бронзы и средневековья.

Ю.Н.Воронов, О.Х. Бгажба, Н.К.Шенкао, В.А.Логинов

НОВЫЕ ПОГРЕБЕНИЯ АПСИЛОВ ИЗ ОКРЕСТНОСТЕЙ ЦЕБЕЛЬДЫ
(Рис.I3-24)

В I985 г. Цебельдинская экспедиция Абхазского института языка, литературы и истории им. Д.И.Гулия АН Грузинской ССР и Абхазского государственного музея при участии Абхазского Совета Грузинского общества охраны памятников истории и культуры, помимо основных работ в крепости Цибилиум и на прилегающем к ней могильнике, проводила охранные работы на могильнике у крепости Шапкы, где доследовано свыше 35 погребений, в своем большинстве хотя и сильно поврежденных пахотой и эрозией, но содержащих обильный, порой уникальный инвентарь. Публикации этого материала и посвящена настоящая работа. Могильники Абрамов холм (АХ), Махаджиров холм (МХ), Верин холм (ВХ) и Гущин сад (ГС) расположены на соответствующих возвышенностях в Юго-Западной части могильника Шапкы (рис. I3,I). Путем закладки раскопов исследовались могильники на Абрамовом (рис.I3,2) и Махаджирском (рис.I3,3) холмах, остальные могилы доследованы на широкой площади (500 х 500 м.) путем, главным образом, поверхностных сборов.

П о г р. А Х - I. Остатки трупоположения (рис.I4,I). От инвентаря сохранились известковое пряслице (рис.I4,2) и обломок бронзовой пластинчатой фибулы (рис.I4,3). Дата - УI в.н.э.

П о г р. А Х - 2. Трупоположение воина, ориентированного головой на юг (рис.I4,4). Инвентарь включал обломки двух пифосов (рис.I4,5,6,8,9), апсилийской амфоры (рис.I4,I0) и двух кувшинов (рис.I4,7,II-I3), миску (рис.I4,I4), обломки стеклянного сосуда (рис.I4,I5), железный топор (рис.I4,I6), два наконечника копий (рис.I4,I7,I8), нож (рис.I4,20), обломок умбона (рис.I4,I9), фрагменты двупластинчатой (рис.I4,22,25) и проволочной (рис. I4, 23,24) бронзовых фибул и бронзовую пряжку (рис.I4,2I). Дата - конец У- первая половина УI в.н.э.

П о г р. А Х - 3. Трупоположение воина, ориентированного головой на Юго-запад (рис.I4,26). Сохранилась лишь часть погребения. Инвентарь включал обломки кувшина, стоявшего между ног, железный нож (рис.I4,27), конкрецию-кресало (рис.I4,30), обломок железного шила (рис.I4,3I), бронзовые пряжку с железным язычком (рис.I4,28) и гвоздик, возможно, от рукояти ножа (рис.I4,29). Дата около У в.н.э.

П о г р. А Х - 4. Кенотаф - крупный пифос, прикрытый обломком стенки другого пифоса (рис.I5,I-3). Дата - около УI в.н.э.

П о г р. А Х - 5. Трупоположение женщины, ориентированное головой на Юго-запад (рис.I5,4). У головы найден кувшин (рис.I5,II), у висков - две серебряные серьги с сердоликами (рис.I5,8,9), у шеи - три бронзовых фибулы (рис.I5,5-7) и пастовая (синий фон, белые глазки) бусина (рис.I5,I0). Дата - У в.н.э.

П о г р. А Х - 6. Трупоположение с сильными перемещениями костей (рис.I5,I2) и остатками пифоса в головах (рис.I5,I3,I4) и кувшина между ног (рис.I5,I5,I6). Дата - около У в.н.э.

П о г р. А Х - 7. Трупоположение, ориентированное головой на юго-запад (рис.I5,I7). В ногах справа остатки пифоса.

П о г р. А Х - 8. Трупоположение воина, ориентированного головой на юго-запад (рис.I5,I8). У головы справа - обломки кувшина, слева - железный наконечник копья (рис.I5,I9).Дата - около У в.н.э.

П о г р. А Х - 9. Кремация воина (рис.I6,I) в пифосе (рис. I6,2-4), ориентированного головой на север. У венчика, прикрытого миской (рис.I6,7), стоял кувшин (рис.I6,6) и два железных наконечника копий (рис.I6,I0,II), около которых найдена крупная бусина-подвеска из зеленоватого стекла (рис.I6,9). С противоположной стороны горловины пифоса найдены обломки кувшина (рис.I6,5) и сосуд из зеленоватого прозрачного стекла (рис.I6,8). Внутри урны помимо перегоревших костей и обломков третьего кувшина отмечены следы бронзы и железа, однако сами предметы не опознаны. Дата - около У в.н.э.

П о г р. А Х - I0. Кремация женщины (рис.I5,20) в апсилийском амфороиде (рис.I5,23). Внутри урны, помимо пережженных костей, найдены кувшины (рис.I5,22), аланская чернолощенная кружка (рис.I5,2I), железный нож (рис.I5,28), две бронзовые фибулы (рис. I5,25,26), бронзовая игла (рис.I5,27), остатки серебряных серег (рис.I5,24), бусы - 2 янтарных (рис.I5,30,3I) и одна пастовая (голубой фон, белые глазки) (рисI5,29). Дата - У в.н.э.

П о г р. А Х - II. Трупоположение женщины, ориентированное головой на юго-запад, разрушенное последующим захоронением (рис. I7,I). Инвентарь включал обломки двух амфороидов(рис.I7,I2,I3), кувшинчик (рис.I7,I5), горшок (рис.I7,I4), железный нож (рис.I7, I6), два бронзовых браслета (рис.I7,I8,I9), янтарную бусину (рис.I7,I7), три бронзовых фибулы (рис.I6,20-22) и бронзовую фибулу-брошь, украшенную двумя крупными бело-розовыми сердоликами и двумя мелкими красными сердоликами в серебряной оправе (рис. I6.23). Дата - У в.н.э.

П о г р. А Х – I2. Трупоположение женщины, ориентированной головой на юго-запад (рис.I7,I). Руки скрещены на животе, в ногах стоял амфороид (рис.I7,2,3), прикрытый краснолаковой тарелкой (рис.I7,4). У правого колена найден горшок (рис.I7,5а), на поясе – нож (рис.I7,6а) и известняковое пряслице (рис.I7,9), на груди у шеи – две бронзовые фибулы (рис.I7,6,7), бронзовый браслет (рис.I7,8) и две бусины – сердоликовая (рис.I7,I0)и пастовая черно-белой расцветки (рис.I7,II). Дата – УI в.н.э.

П о г р. А Х – I3. Кенотаф (рис.I6,I2) в амфороиде (рис.I6, I3,I4), прикрытом чашкой черно-коричневого грубого обжига (рис. I6,I5). Дата – около У в.н.э.

П о г р. А Х – I4. Трупоположение воина, ориентированное головой на юго-запад (рис.I8,I). У правого колена лежал фрагментированный пифос (рис.I8,2), между бедренными костями – железный нож (рис.I8,6), в области пояса – две бронзовые пряжки (рис. I8,9,I0), бритва (рис.I8,7) и крупная стеклянная чаша с сотчатым орнаментом (рис.I8,4). У левого плеча найдены железные топор (рис. I8,5) и поврежденный при пахоте наконечник копья (рис.I8, 8). В головах находились фрагментированный кувшин (рис.I8,3а) и горшок-кружка (рис.I8,3). Дата – конец У – первая половина УIв. н.э.

П о г р. А Х – I5. Трупоположение, ориентированное головой на юго-запад (рис.I6,I6). Из инвентаря сохранились обломки красно-лаковой тарелки (рис.I6,I7) и кувшина (рис.I6,I8). Дата – около У в.н.э.

П о г р. А Х – I6. Трупоположение, ориентированное головой на запад (рис.I6,I9). Из инвентаря сохранились невыразительные обломки амфороида.

Из разрушенных захоронений того же могильника происходят обломки амфороида (рис.I8 , II), амфоры (рис.I8,I2), кувшина (рис.I8,I3), горшка (рис.I8,I4), краснолаковой тарелки (рис. I8, I5) и бронзовая фибула (рис.I8,I6).

П о г р. М Х – I. Трупоположение женщины (?), ориентированное головой на юго-запад (рис.I9,I). В ногах найден фрагментированный кувшин (рис.I9,2), у черепа справа – чаша с ребрами из непрозрачного зеленоватого стекла (рис. I9,3), в рот была положена серебряная монета с профилями римских императоров на обеих сторонах (рис.I9,5), на поясе найден железный нож (рис.I9,4). Дата – около рубежа IУ–У вв.н.э.

П о г р. М Х – 2. Кремация женщины в фрагментированном пифосе, ориентированном горловиной на юго-восток (рис.I9,6). В урне, помимо пережженных человеческих костей, найдены железный нож (рис. I9,7), четыре бронзовые фибулы (рис.I9,8–II), набор косметических инструментов (рис.I9,I2), два бронзовых перстня (рис.I9,I3, I4), пара серебряных серег (рис.I9,I5,I6), подвеска в виде черного каменного шарика в бронзовой оправе (рис.I9,I7), два сердолика– в оправе (рис.I9,I8) и без (рис.I9,I9), набор бусин – 5 экземпляров из зеленоватого стекла (рис.I9,20,25), II – их коричневого стекла (рис.I9,2I), 2 – из синего стекла (рис.I9,22, 23), I – из красно-коричнево-желтой пасты (рис.I9,24), 2 – из темнокоричневого стекла (рис.I9,26), I – мозаичная пастовая с желто-красными на желтом фоне (рис.I9,27), 4 – из черной пасты с разноцветными (желтые, красные и др.) пятнами (рис.I9,28,37, 38), I – из зеленого стекла (рис.I9,29), Є – из зеленой пасты (рис.I9,30,3I,33), 6 – из синей пасты (рис.I9,32), I – из стекла с металлической (золотистой) прокладкой (рис.I9,34), 2 – зеленой пасты с красными цветами на зеленом фоне (рис.I9,35,36). Дата около рубежа У–УI вв.н.э.

П о г р. М Х – 3. Трупоположение женское, ориентированное головой на запад (рис.I9,39). В ногах найдены фрагменты амфороида (рис.I9,40–42), в головах – два кувшина: красноглиняный (рис.I9,43) и коричневого лощения (рис.20,I), на груди – 4 бронзовых фибулы (рис.20,2–5) и одна из коричневого стекла (рис.20, 7а), у висков двое фрагментированных серебряных серег (рис.20,7), на поясе – железный нож (рис.20,6). Дата – первая половина УI в.

П о г р. М Х – 4. Кремация воина в фрагментированном пифосе-урне (рис.20,I0,II), ориентированном горловиной на запад (рис. 20,8). Пифос был прикрыт рассыпавшейся красноглиняной миской. Снаружи у горла лежали железный топор (рис.8,I3) и сосуд из зеленоватого прозрачного стекла с синей нитью по краю (рис.8,I2). Внутри урны, помимо пережженных костей, найдены краснолощенный кувшин (рис.20,9), железный нож (рис.20,I4), бронзовые фибула (рис.20,I6) и пряжка (рис.20,I5). Дата – около первой половины УI в.н.э.

П о г р. М Х – 5. Кремация воина в полуразломанном пифосе (рис.2I,3,2) – часть его содержимого прослежена на метр к востоку – переженные кости (рис.2I,I), среди которых найдено три бронзовых плоских наконечника стрел (рис.2I,5–7). В пифосе лежал железный наконечник копья (рис.2I,8), а рядом стоял кувшин (рис.2I,4) с отбитым венчиком. Дата – Ш в.н.э.

П о г р. М Х – 6. Трупоположение женщины, ориентированной головой на запад (рис.2I,9). В ногах отмечены фрагменты амфороида, у головы – остатки миски, у правого плеча – кувшин (рис.2I, I0). У висков лежали две бронзовые серьги (рис.2I,I5,I6), на гру-

ди - три бронзовых фибулы (рис.9,I2-I4) и железный нож (рис.2I, II). Дата - около рубежа У-УI вв.н.э.

П о г р. Г С - I. При пахоте разрушена кремация в пифосе - урне. Сохранились железный нож (рис.2I,I7) и обломок бронзовой фибулы (рис.2I,I8). Дата - около У в.н.э.

П о г р. В Х - I. При пахоте разрушена ингумация. Сохранились обломки кувшина (рис.2I,I9).

П о г р. В Х - 2. При пахоте разрушена ингумация. Сохранились обломки кувшина (рис.22,I), кувшинчика (рис.22,2), пифоса (рис.22,4) и краснолаковой тарелки (рис.22,3). Дата - около У в.н.э.

П о г р. В Х - 3. От разрушенного пахотой погребания сохранились обломки двух кувшинов (рис.22,5-7).

П о г р. В Х - 4. От разрушенного пахотой погребания сохранились обломки амфороида (рис.22,8) и миски (рис.22,9).

П о г р. В Х - 5. Ингумация воина, ориентированная головой на север, разрушена на краю поселочной дороги в 55 м. юго-западнее усадьбы "Ясочка". Инвентарь включает железные: меч (рис.23, I), однолезвийный кинжал (рис.23,2), два наконечника копий (рис. 23,3,4), топор (рис.23,5), нож (рис.23,4а), краснолаковую тарелку (рис.23,6), бронзовые детали пояса - четыре пряжки (рис.23,7, 8,I0,I3), две фигурные пластины (рис.23,I4,I5) и три портупейных кольца (рис.23,9,II,I6), украшавшие ножки кинжала (?) обломки железной обкладки и 7 бронзовых гвоздиков (рис.23,I8-23), бронзовые перстень (рис.23,I2) и фибула (рис.23,I7). Дата - вторая половина У в.н.э.

П о г р. В Х - 6. От разрушенной пахотой кремации воина в урне-пифосе сохранилось два железных наконечника копий (рис.22, I0,II), в тулье одного из которых находился подток с гвоздиком (рис.22,II), два железных ножа (рис.22,I2,I3), обломок костяной рукояти с бронзовым гвоздиком (рис.22,I4), железная фибула (рис. 22,I5), бронзовая пряжка (рис.22,I6). Дата - около конца Ш - начала IУ вв.н.э.

П о г р. В Х - 7. От разрушенной ингумации женщины сохранились три бронзовых браслета (рис.22,20-22), железный нож (рис. 22,I7), бронзовое кольцо (рис.22,I8), известняковое пряслице (рис.22,I9), набор бус - 3 стеклянных с золотистой прокладкой (рис.22,23), 20 из зеленой пасты (рис.22,24,29), 8 из стекла с серебристой прокладкой (рис.22,25), I6 из синей пасты (рис.22, 26), I из синего стекла (рис.22,27), 2 двойных из синей пасты (рис.22,28), I5 из коричневой пасты (рис.22,30), 2 из сердолика (рис.22,3I), 6 из янтаря (рис. 22,32), 3 из голубого стекла (рис.

23,3) и 2 из свинцового сплава (рис.22,34). Дата - УI в.н.э.

П о г р. В Х - 8. От разрушенной ингумации воина сохранились железные наконечник копья (рис.24,I) и топор (рис.24,2), слиток (железо с бронзой?) (рис.24,4), сосуд из коричнево-зеленоватого стекла (рис.24,3), бронзовые бляшка (рис.24,5), фибула (рис.24, 6) и пряжка (рис.24,4а). Дата - вторая половина У века.

П о г р. В Х - 9. От разрушенного пахотой погребения сохранились обломки трех фибул (рис.23,24-26), серьги (рис.23,27), набора косметических инструментов (рис.23,28) и железного слитка (рис.23,29). Дата - УI в.н.э.

Из разрушенных погребений происходят также бессистемно разбросанные по пашне Вериного холма железный нож (рис.24,8), бронзовые браслеты (рис.24,9,I0) и фибулы (рис.24,7,II-I6).

Из других находок, связанных с погребениями, разрушенными в отчетном году в окрестностях Цебельды, обращают на себя внимание еще два воинских комплекса У-УI вв.н.э. Первый из них происходит с территории центральной части могильника Шапки (между Церковным и Виноградным холмами в низине вблизи ручья). Это железные топор (рис.24,20) и два наконечника копий (рис.24,2I, 22). Второй комплекс выявлен при сельхозработах в с.Азанта (в 200 м. к югу от большого дольмена вблизи дороги). Сохранились светлоглинянный кувшин с лощенной поверхностью (рис.24,I7), железные меч (рис.24,I8) и наконечник копья (рис.24,I9).

Кратко рассмотренные выше материалы не только обогащают количественно наши сведения о памятниках Цебельды позднеантичного и ранневизантийского периодов, но и вскрывают новые, неизвестные ранее грани самобытной культуры апсилов. Здесь и новые типы керамических изделий, и неизвестные до того виды вооружения, и уникальные не только для цебельдинских могильников, но и вообще для советского Причерноморья формы стеклянных сосудов, и не встречавшиеся ранее детали одежды и украшений. И, конечно,описанные комплексы из окрестностей резиденции правителей Апсилии, находившейся в УI-УШ веках на расположенной рядом горе Шапки, вносят, несмотря на свою фрагментарность, много нового в такие вопросы, как хронология Причерноморских древностей, культурные связи населения Абхазии и т.д. Дальнейшие охранно-спасательные работы на этом крупнейшем (по площади) древнем могильнике Абхазии, безусловно, выявят множество новых интересных фактов местной истории и культуры.

Л.Г.Хрушкова,Б.С.Кобахия

ИССЛЕДОВАНИЕ АРХИТЕКТУРНОГО КОМПЛЕКСА В СЕЛЕ АЛАХАДЗЫ ЗОНЫ Г.ГАГРА

(Рис.25-36)

Работы велись в августе-октябре 1985 г. отрядом Абхазского института языка, литературы и истории им. Д.И.Гулиа АН ГССР[1] Пицундской экспедиции Центра археологических исследований АН ГССР под руководством Н.Ш.Кигурадзе.

Архитектурный комплекс был частично раскопан в 1970-1971 гг. Пицундской археологической экспедицией (З.В.Агрба)[2]. Северная церковь комплекса не раскапывалась. Она была расчищена свыше ста лет назад экспедицией П.С.Уваровой, которая сняла план церкви[3]. Как выявилось в процессе наших работ, на этом плане не отражено наличие нартекса, опоры перекрытия в интерьере, бемы у апсид. Поскольку некоторые столбы сохранились на высоту 1,6 м, расчистка церкви П.С.Уваровой была осуществлена выше этого уровня.

Церковь № 3.

В начале мы вырубили заросли деревьев и кустарника на поверхности холма, образованного строительными остатками разрушенной церкви. С целью выяснения стратиграфии и определения западной границы сооружения по продольной оси церкви были заложены два шурфа: в западной части (шурф №1) и в апсиде, стены которой просматривались (шурф №2).

Шурф № 1 длиной 4 м.,шириной 2 м, выявил западную стену церкви,дверной проем шириной 1,23 м, уровень пола в интерьере и стратиграфию на этом участке. Глубина шурфа 1,4 м. Верхний слой гумуса с дерном мощностью 0,4 м включает фрагменты строительных остат-

1 Начальник отряда Л.Г.Хрушкова, научный сотрудник - аспирант Института археологии АН СССР Б.С.Кобахия.

2 З. В. А г р б а. Раскопки раннесредневековой базилики в с. Алахадзы Гагрского района, Вестник отделения общественных наук АН ГССР, серия истории..,1972,3,с.149-160. Планы и виды церкви в Алахадзы опубликованы также в : Великий Питиунт,II,Тбилиси,1977, рис.576-595, Великий Питиунт, III,Тбилиси,1978,рис.42,43.

3 П. С. У в а р о в а. Христианские памятники Кавказа, Материалы по археологии Кавказа,IУ,1984, рис.2(план),с.II.

ков, ниже следует слой разрушения: раствор, нетесаные камни, фрагменты черепицы, мощность слоя 0,4-0,48 м. Нижеследующий слой разрушения носит иной характер: раствора здесь больше, камней меньше, фрагменты черепицы и кирпича многочисленны, его мощность 0,2 м снаружи, 0,32 м в интерьере. Ниже идет слой, в котором прослежены древесные угли, фрагменты керамики, раствора, его мощность 0,1 м в интерьере, 0,2-0,3 м снаружи.

Пол у западной стены церкви выявлен на глубине 1,22 м. от современной поверхности. Это известково-бетонная заливка серого цвета. Наружная часть западной стены снабжена трехступенчатым поколом. Толщина стены - 1,0 м. Сохранность ее : 0,48 м к северу от древнего проема и 0,22 м к югу от проема. Слой разрушения составлял 0,92 м над порогом.

Шурф в апсиде размерами 6,5 м в длину и 2 м в ширину, глубиной 1,8 м. показал, что характер культурных слоев (строительные остатки) почти такой же, как в западной части церкви. Центральная часть апсидной стены была скрыта слоем разрушения мощностью 0,2 м. На глубине 0,8 м. от южной бровки шурфа, в слое разрушения, на расстоянии 1,6 м от апсидной стены, на площади 0,4 х 0,4 м. найдены фрагменты кувшинов с широкими горловинами и круглыми, некоторые фрагменты в растворе. По-видимому, это голосники, т.к. слой разрушения здесь не потревожен. Они обнаруживают сходство с кувшинами нижних слоев дворцового комплекса в селе Лыхны, где датируются X в. Уровень пола в апсиде зафиксирован на глубине 1,75-1,8 м от современной поверхности. Особенность стратиграфии в шурфе №2: слой разрушения сохраняет однородность (камни, раствор, фрагменты черепицы) почти на всей глубине шурфа, но на западной его стенке, ближе к уровню пола, отмечено значительное скопление фрагментов кирпичей. Скорее всего, это остатки обрушившейся кирпичной арки. В верхних частях алтарных стен видны плохо сохранившиеся пяты кирпичных арок, которыми перекрывались древные проемы в алтарной части. Свод конхи был каменным.

В центральной части апсидная стена сохранилась на высоту 1,5 м над уровнем пола, максимальная сохранность стен церкви 3,2 м в восточной и южной частях, хуже всего сохранилась западная стена (рис.25-28; 29,2).

Церковь была полностью расчищена. В нижних частях стен сохранилась облицовка из тесаного камня, от верхних частей осталась только забутовка. По периметру стен снаружи идет трехступенчатый цоколь, у апсиды имеется отмостка из каменных плит (рис.30).

В интерьере выявлено три пары опор - пара предалтарных столбов, 2 пары столбов подкупольного квадрата. Длинные столбы

в западной части здания являлись простенками, отделявшими наос от нартекса. Лучше сохранились столбы в восточной части церкви – на высоту I,5-I,6 м. От двух крайних с запада столбов остались только базы. Столбы были крестовидные, их лопаткам в продольных стенах и западной стене соответствовали пилястры, на которые опирались арки.

В результате расчистки полностью выявлен план церкви и получено представление о ее объеме-пространственном решении. Общие наружные размеры: 20,7 х II,6 м. Она была купольным сооружением со стороной подкупольного квадрата 3,5 м. Восточная часть представляет собой трехапсидное святилище. Апсиды полуциркульные снаружи и подковообразные изнутри. Все апсиды снабжены бемами. Жертвенник и дьяконник связаны с центральной апсидой узкими проходами, нартекс отделялся от наоса стеной с тремя дверными проемами. С наружным пространством церковь связывалась также тремя проемами. Один расположен в западной стене, на продольной оси здания, два других – в продольных стенах, на оси подкупольного квадрата (рис.25,а). Центральная часть церкви была перекрыта куполом, апсиды – конхами, прочие части – сводами, скорее всего, цилиндрическими, как можно судить по аналогиям. Крыша была крыта черепицей, плоской и круглой, пол известково-бетонный.

Ближайшая аналогия Алахадзской церкви в Абхазии – церковь в селе Лыхны, которую датируют X в.

Церковь в Алахадзы построена в основном из камня, в облицовке с двух сторон применен тесаный камень, центральная часть стены заполнена забутовкой. Своеобразный строительный материал – керамические ящики, заполненные бутом и раствором, применены в кладке верхних частей стен, три – в северной стене северной апсиды(в беме), один – в южной стене той же апсиды. Здесь он служит основой кирпичной арки прохода из жертвенника в центральную апсиду, от арки сохранилась пята – 4 ряда кирпичей. Керамические ящики были в центральной апсиде. In situ сохранилось два в южной стене, остатки их видны и в северной стене.

Кирпич применен также в кладке арок, отделявших нартекс от наоса. На месте сохранилось 6 рядов кирпичной кладки пяты арки. Эта аркада была более низкой, чем арки проходов между апсидами. Исходя из этого, можно предположить наличие двух ярусов в нартексе, как в церкви в Лыхны и в других сооружениях того же времени.

Кое-где кирпич уложен для выравнивания рядов в кладке лицевых поверхностей стен и в столбах. Иногда он уложен горизонтально, иногда – вертикально. В наружных фасадах кирпича меньше, здесь каменная кладка более тщательная, из более крупного камня. В интерьере камень более мелкий, под штукатурку. Ее незначительные фрагменты сохранились в нижних частях стен и столбов.

Часть кирпичей из слоя разрушения церкви сохранились целыми. Их размеры: 32,5 х 20 х 2,7 см ,33,5 х 20,5 х 3,5 см (этот и близкий к нему формат преобладает), 30 х 20,5 х 3,5 см, 30 х 2I;5 х 3 см, 33,5 х 20 х 3 см., 29,5 х 30 х 4 см., 26,5 х 30 х 4,2 см., 3I х I4,5 х 3 см., 30 х 30 х 3,7 см., 27 х 2I х 3,5 см., 33 х 20 х 3,5 см, 3I х 20 х 3,5 см., 33 х 25 х 3 см., встречаются также длинные узкие кирпичи, так, один из них был обломан, и в этом виде его длина составляла 4I см. г ширину он был 22 см, толщиной 4,5 см. Фрагменты черепицы довольно многочисленны, но целых экземпляров не встречено. Преобладает плоская черепица. Высота бортика 5,5 или 6 см. длина уступа 9 см, толщина черепка I,5 см (поле) и I,8 см. (бортик). Сужение выражено снаружи и изнутри (у большинства экземпляров). Встречаются фрагменты и более массивные. Один фрагмент с низким бортиком у торцовой стороны. Круглая черепица сохранилась в виде небольших фрагментов. Она довольно пологая, небольшой выступ для крепления идет по всей черепице (рис.3I). Строительная керамика довольно грубая, видны следы досок, обжиг красный, тесто грубо промешано, на некоторых экземплярах в тесте дробленая керамика, иногда черепица неполностью обожжена (на изломе серая).

Размеры керамических ящиков в кладке центральной апсиды: 45 х 35 см, 35 х 35 см. (по фасаду). Они изготовлены из грубого теста, глина оранжево-коричневая, обжиг довольно низкого качества.

Декорация церкви была очень скромной. Фресок, скорее всего, не было. Обнаружен один известняковый камень с изображением четырехконечного креста (рис.32,3). Он был найден в слое разрушения в восточной части наоса. Судя по размерам и пропорциям камня и по месту находки, он мог быть замковым камнем в триумфальной арке. Еще один камень с рельефным изображением креста обнаружен во вторичном использовании в кладке северо-восточного подкупольного столба. Угол камня отсечен в соответствии с крестовидной формой столба.

Фрагменты керамической посуды, обнаруженной при расчистке церкви единичны. Наиболее многочисленны кувшины, обнаруженные в апсиде. Несколько кувшинов с широкой горловиной в виде раструба, у одного из них видны следы прикрепления ручки, один экземпляр со сливом. Ручки овальные в сечении, у одной орнамент в виде неглубоких полос, выполненных штампом с неглубокими зубчи-

ками, стенки кувшинов гладкие, глина коричневая, обжиг хороший. На многих фрагментах следы раствора (рис.32,I). Помимо этих фрагментов из апсиды, обнаружено также дно пифоса на невысоком кольцевом поддоне (в уровне нижней ступени цоколя близ северо-западного угла церкви), фрагменты горшков с темно-серым черепком и отогнутым венчиком (в интерьере церкви, в слое разрушения, в I0-I5 см. над уровнем пола), придонная часть крупного кувшина оранжевой глины (рис.32,2).

Церковь № 2.

Расположена к югу от церкви № 3, на расстоянии 4,5 м. Она была раскопана З.В.Агрба. Это трехнефная базилика размерами 34,5 х II,2 м. У ней широкая семигранная апсида и два ряда промежуточных опор. У древных проемов в продольных стенах расположены портики. З.В.Агрба обратил внимание на особенность кладки продольных стен базилики, которые"выложены отдельными пролетами, причем эти пролеты чередуются: если один пролет выполнен только из квадров известняка, то другой, в свою очередь, тоже только из квадров песчаника".[4] Между этими частями кладки перевязи не было. "Пролеты, выложенные из блоков известняка, до сих пор сохранили большую прочность, они и были, видимо, основными устоями стен".[5] Эти особенности были объяснены соображениями экономичности. Памятник был датирован ранневизантийской эпохой.[6]

Обследуя сооружение в процессе обмера, у нас сложилось впечатление, что своеобразная кладка продольных стен церкви №2 объясняется разновременным происхождением отдельных фрагментов кладок. Эти стены были первоначально свободно стоящими[7] более обширной церкви, промежутки между которыми были впоследствии заложены. Поэтому продольные стены первого сооружения нужно искать к северу и югу от церкви № 2 (рис.25,б,33).

Церковь № I.

Эти предложения подтвердились. При зачистке цоколя церкви № 2 с южной стороны были обнаружены фундаменты стен южного нефа и западного притвора более древней церкви (рис.34-36). Таким образом, была выявлена планировка древнейшего сооружения комплек-

---

4 З. В. А г р б а. Указ. соч. с. I57.

5 Там же.

6 Там же. с. I59.

7 Аналогичное предложение высказывал и архитектор-реставратор М.А.Уридия (устное сообщение).

са. Эта была большая трехнефная базилика размерами 50 м. в длину и 20 м в ширину. Восточная часть завершалась тремя апсидами. Боковые нефы отделялись от центрального пятью парами прямоугольных в плане столбов. Нартекс соответствовал ширине только центрального нефа (рис.25,б).

Пространство южного нефа имело членения. У южной стены, в двух местах, открыты фундаменты кладок (перегородки?). Они отделены швами от фундаментов южной стены южного нефа, у них малая глубина заложения фундамента.

Полигональная апсида обладала редкой особенностью: в ней были древние проемы, соединявшие центральную апсиду с восточными оконечностями боковых нефов. Центральная апсида была пятигранной. Семигранная апсида более поздней церкви № 2 создалась за счет того, что древние дверные проемы были заложены и превратились в крайние грани апсиды. У южной апсиды над уровнем фундамента сохранился незначительный фрагмент кладки длиной I,55 м. Судя по его форме, апсида была полуциркульной. Таким образом, алтарная часть базилики Алахадзы обнаруживает сходство с Пицундской базилики близ г.Гагра.

Перекрытие церкви должно было быть стропильным, о чем говорит значительная ширина центрального нефа - свыше II м.

После открытия южного нефа и части притвора сделались понятными облик первоначальной церкви и характер переделок, превративших ее в церковь № 2. От древнего сооружения в церкви № 2 остались: апсида (исключая закладки древних проемов), части продольных стен, которые в древней базилике были промежуточными опорами; хорошо сохранившаяся западная стена церкви № 2 в более древней церкви была стеной наоса, к которой примыкал нартекс.

Из предметов литургической обстановки к древнему сооружению предположительно можно отнести только престол в апсиде. Синтрон бесспорно относится к церкви № 2,т.к. он примыкает к закладкам древных проемов. К периоду церкви № 2 бесспорно относятся и столбы в интерьере церкви № 2, и скамьи вдоль ее продольных стен. Таким образом, церковью № 2 стал центральный неф и апсида церкви №I.

Как показал шурф (№3) в углу, образованном южной стеной церкви № 2 и восточной стеной южного портика, последний появился еще позже, чем церковь № 2. Фундамент стены портика стоит на культурном слое (серая земля, глина, строительный мусор), уровень которого выше, чем цоколь фундамента церкви № 2; мощность этого слоя 0,4м.

Фундаменты южного нефа и притвора церкви № I выложены из некрупного булыжника на известковом растворе серого цвета. Ширина фундамента южной стены в восточной части 2,0 м в западной части

– I,8–I,9 м. Большая ширина стены в восточной части и наличие заплечика длиной 0,45 м объясняются тем, что апсида перекрывалась сводом, а сам неф – стропилами. Толщину самой стены можно приблизительно определить только в одном месте – у стыка южной и центральной апсид. Судя по ширине цоколя с внешней стороны 0,25–0,3 м, ширина апсидной стены составляла I,35–I,4 м. Ширина фундамента западной стены южного нефа 2,0–2,2 м. Толщина хорошо сохранившейся западной стены I,77–I,8 м. Очевидно, что церковь № I имела необычно массивные стены.

У нартекса фундаменты стен менее широкие, у южной стены I,5 – I,6 м, у западной – I,8 м. Там, где часть стены сохранилась выше уровня цоколя, можно определить ее ширину, она составляет I,0 м. (участок, примыкающий к западной стене наоса). Глубина фундамента южной стены церкви 0,95–I,0 м. Это можно наблюдать в западной части стены, где она разрушилась, а также у юго-западного угла южной стены, где заложен шурф с целью прверить, не было ли здесь стены нартекса. Выяснилось, что нартекса здесь не было. Глубина фундамента стен нартекса 0,7 м.

Характер фундаментов древних столбов церкви № I и закладок между ними был исследован с помощью шурфа № 3. Ширина цоколя фундамента третьего от апсиды древнего столба 0,I–0,I5 м, высота цоколя 0,I м. Глубина фундамента (с цоколем) I,3 м. Он впущен в чистый суглинок (материк). Фундамент выложен из булыжника на растворе. Глубина фундамента поздней закладки – 0,4 м. Шов между этими двумя элементами хорошо прослеживается. Более поздний фундамент опущен на древний стилобат, который связывал все столбы древней базилики. Таким образом, выяснилось, что к древнему периоду относятся элементы стен церкви № 2, состоящие из известняка, булыжника, керамических ящиков, а более поздними закладками являются фрагменты стены из известняка.

Меньшую глубину фундаментов южного нефа и нартекса можно объяснить тем, что эти части здания были ниже, чем центральный неф. Чтобы избежать деформаций при различной осадке разных по высоте частей, стены нартекса и южного нефа отделены от стен центрального нефа дилятационными швами.

В базилике № I были использованы различные материалы: песчаник, известняк, булыжник, кирпич, а также керамические ящики. Западная стена, ее пилястры и юго-западный сохранившийся столб выложены в технике opus mixtum Другие части здания сохранились на незначительную высоту, поэтому трудно судить, была ли эта техника выдержана всюду. Апсида, сохранившаяся на высоту I,I м, сложена из известняка, кое-где применен кирпич в один ряд – для выравнивания. В кладке промежуточных опор использован преимущественно песчаник, реже – тесаный известняк (в облицовке). Керамические ящики, так же, как и на церкви № 3, заполнены бутом и раствором, но здесь они выполнены более тщательно, стенки их тоньше, обжиг лучше, размеры больше. Раствор в кладке стен и столбов серый, крупнозернистый, с примесью дробленой керамики. В кладке фундаментов раствор более мелкой структуры и более светлый, без керамики. Характер пола установить не удалось, сохранившиеся участки цемяночного бетонного покрытия относятся к церкви № 2. Возможно, что и церковь № I имела цемяночный бетонный пол, т.к. фрагмент цемянки толщиной 2 см тонкой структуры с заглаженной поверхностью был найден в слое разрушения в уровне верхней части фундамента стены южного нефа.

Даем описание кладки opus mixtum северного фасада юго-западного столба, который сохранился на всю высоту, до пяты арки. Нижний кирпичный пояс начинается на высоте 0,I5–0,I8 м над цоколем, он состоит из 4 рядов кирпича, высота кирпичного пояса 0,22 м. Толщина раствора между рядами кирпича: 4 см, 2,5 см, 2 см, 5–6 см, 3 см. Размеры кирпича: 3I х I7 х 3 см, 32 х 20 х 4,5 см, 3I х I6,5 х 3 см, 32 х I9 х 4,5 см. Расстояние между первым и вторым кирпичным поясами 0,82–0,84 м, толщина раствора между рядами плоского песчаника, из которого сложена эта часть столба, 2, 3, 5 см. Следующий кирпичный пояс состоит из 4 рядов кирпича, его общая высота 0,28–0,3 м, толщина раствора между рядами кирпича 6–7 см, 5 см, 5–6 см, 6 см, 4–5 см. Размеры кирпичей 33 х I9 х 4 см, 30 х 20 х 3,5 см, 3I х 20,5 х 4 см, 32 х I9 х 4 см. Кирпичный пояс идет по лицевым сторонам столба, но не в толще кладки. Забутовка составляет 0,9 м. при толщине столба I,38 м. В забутовке использованы довольно крупные камни известняка, булыжника, песчаника (до 25 х I3 см. в длину), раствор в забутовке был более жидким. Расстояние между вторым и третьим снизу кирпичными поясами 0,82–0,84 м. На высоте 2,0 м от цоколя сквозное отверстие (план для лесов?). Керамический ящик размерами 0,42 х 0,35 х 0,29 м выходит на северный и западный фасады столба. Третий кирпичный пояс служил пятой арки, которая не сохранилась, на ее наличие указывает кладка забутовки дугообразной конфигурации. Арка была также кирпичной. Между третьим и четвертыми поясами расстояние 0,95 м, у этого пояса сохранилось три ряда кирпича, четвертый – частично.

У западной стены толщиной I,77–I,8 м облицовка с кирпичными поясами составляет 0,2–0,24 м с восточной стороны и 0,26–0,28 м с западной стороны, слой забутовки очень мощный. Возможно, что необычная толщина стен, как и использование керамических ящиков, имело антисейсмическое значение (рис.36).

Всюду, где можно прследить, расстояние между рядами кирпича в нижнем кирпичном поясе меньше, в следующих поясах толщина раствора составляет в среднем 4-5-6 см, т.е. превышает толщину кирпича или равна ей.

На церкви были обнаружены фрагменты только строительной керамики-кирпича, плоской и круглой черепицы. У плоской черепицы бортик скошен к полю, сужение выражено только снаружи, один фрагмент черепицы имеет невысокий поперечный бортик. Цвет красно-оранжевый, обжиг хороший.

Выводы.

В течение сезона 1985 г. были получены новые важные данные об архитектурном комплексе села Алахадзы. Выяснилось, что здесь на протяжении веков функционировало три культовых сооружения. Древняя базилика - самая большая из известных сейчас в Абхазии церквей. Ее можно отнести к первой половине VI в. по особенностям плана, в частности, восточной части, строительной техники.

Примерно в VIII-IX вв. базилика подверглась конечной реконструкции. Церковь № 2 принадлежала другому типу, она была значительно меньших размеров. Эта была сводчатая базилика, без нартекса, для поддержания свода построены столбы.

Церковь №3 относится к типу крестово-купольных церквей ("вписанный крест"), ее можно датировать X в. К тому же времени, возможно, относятся портики церкви № 2. На наш взгляд, церкви № 2 и № 3 функционировали одновременно, по крайней мере, на начальном существовании церкви № 3. Об этом говорит расположение церкви № 3 и то, что портики у входов в продольных стенах церкви № 2 появились, скорее всего, в момент строительства церкви № 3.

Несомненно, что комплекс в селе Алахадзы на протяжении веков был крупным культовым центром. По ряду признаков он обнаруживает сходство с Цандрипшем и сооружениями Питиунта[8].

8 Обмеры выполнены авторами статьи под руководством Л.Г.Хрушковой, при участии группы студентов Ленинградского института архитектуры и живописи им. Репина. Фотографии А.Н.Дорошенко.

М.М.Гунба, Л.Г.Хрушкова

РАСКОПКИ СУХУМСКОЙ КРЕПОСТИ

(Рис.37-45).

В 1985 г. Абхазский институт совместно с Абхазским Государственным музеем продолжал раскопки на Сухумской крепости[1]. Был заложен раскоп № I площадью I8 x II м., который являлся продолжением раскопа предыдущих лет[2]. В северной части раскопа расчищены архитектурные остатки. Это помещение № 2, примыкающее с юга к помещению № I, раскопанному в прошлые сезоны, и помещение № 3, расположенное к западу от названных двух помещений (рис.37).[3] Северная часть помещения № 3 раскопана раньше, а южная - в сезоне 1985 г. У помещения № 2 выявлена северная стена и часть западной; южная и восточная его границы не устанавливаются. Сохранились остатки пола, особенно в северной части помещения № I. Верхний слой пола - покрытие из цемянки (известковый раствор с примесью дробленой керамики) утрачено, сохранились лишь его незначительные островки. Нижный слой пола - известковая заливка толщиной 0,3 м.Сохранность стен над уровнем пола от 0,24 до 0,88 м а толщина северной стены I,45-I,55 м. Западная стена помещения имеет толщину 0,7 м. к ней примыкает кладка толщиной 2,0-2,06 м. Судя по идентичной технике, обе кладки относятся к одному строительному периоду, наличие шва между ними отражает последовательность выполнения этих элементов.

Основной материал кладки - некрупные гранитные валуны, иногда подтесанные, их размеры с лицевой стороны 0,44 x 0,2 м, 32 x 0,26 м, 0,28 x 0,39 м, 0,34 x 0,25 м и т.д. Более крупные камни уложены в лицевых частях кладки, в забутовке использованы мелкие камни. Раствор известковый, с включениями мелкой гальки

I Состав экспедиции: М.М.Гунба (руководитель), Л.Г.Хрушкова, М.К.Хотелашвили (Абгосмузей) - научные сотрудники, Б.С.Кобахия - аспирант.

2 М.М. Г у н б а. Археологические раскопки в Сухуми в 1982 г. АО 1981-1982 гг. в Абхазии. Тбилиси, 1985, с.23-26.

3 Обмеры и чертежи выполнены группой студентов Ленинградского Института архитектуры и живописи им. Репина под руководством Л.Г. Хрушковой.

и довольно крупных фрагментов (кое-где до I,5 см в длину) дробленой керамики.

Помещение № 3 – смежное с помещениями № I и № 2. Оно относится к тому же времени. Его стены (частично сохранились восточная и южная) выложены в той же технике, частично сохранилась известково-бетонная вымостка, такая же, как в помещении № 2. Протяженность помещения к западу пока не выявлена. Высота восточной стены над полом – 0,4–0,9 м. Восточная стена деформирована, две большие трещены идут до самого основания (рис.38 в). Помещение № 3 с севера ограничено позднесредневековой стеной, сложенной из булыжника на мелкозернистом растворе (рис.38 б). Один ряд отверстий расположен на высоте I,7–I,8 м от цоколя фундамента. Облицовка стены частично разрушена.

В южной части раскопа I выявлены остатки вымосток нескольких уровней. Они нашли свое отражение на разрезе Б–Б (рис.39 б). Даем описание слоев сверху [4]. Верхний слой – дерн, ниже – слой земли с включениями предметов нашего времени, ниже местами прослеживается тонкая (несколко см.) прослойка земли с глиной, в этом же уровне сохранились фрагменты известковой заливки толщиной 7–I0 см. Это самая поздняя вымостка, местами она происходит непосредственно под дерном. Она перекрывает слой земли с включениями раствора, керамики, гальки. Вымостка сохранилась фрагментарно. Еще одна вымостка, из булыжника, идет ниже, она сохранилась на более значительной площади. Булыжник плотно уложен на подсыпке из гальки и серого песка с примесью земли мощностью до 0,2 м. Керамики в этом слое нет. Ниже–еще одна фрагментарно сохранившаяся известковая вымостка толщиной 4–6 см, она лежит прямо на земле, без подготовки. Слой земли, перекрытый вымосткой, содержит незначительное количество гальки и керамики. Ниже еще одна частично сохранившаяся (в кв. 9 г, 9 д, 8 г, 8 д) вымостка из булыжника. Она перекрывает прослойку земли с примесью глины мощностью I5 см, ниже следует прослойка земли с включениями фрагментов раствора. Эта прослойка находится в уровне пола помещения №2. По-видимому, далее к югу помещение №2 не продолжалось. Впрочем, вопрос этот пока неясен, возможно, древняя вымостка помещения № 2 была разрушена более поздней строительной активностью, которая прослеживается в южной части раскопа № I.

---

4 Уровень современной поверхности у восточного конца южной бровки принят за ± 0.000 (см.чертежи разрезов и фасадов и отметки на плане).

Археологические материалы, выявленные на этом участке, относятся ко времени позднего средневековья, тем же периодом нужно датировать и описанные вымостки. Эти материалы гораздо более поздние, чем помещения I–3.

С востока раскоп 2 ограничен позднесредневековой стеной (рис.38а, разрез I–I). Ее высота 5,3–5,4 м от цоколя фундамента (или 3,7 м выше ± 0.000). Глубина фундамента, как показал шурф № I, 0,62 м. Стена выложена из булыжника, с двух сторон облицовка, в середине заполненная забутовкой. Толщина стены около 2м, в верхней части облицовка утрачена, здесь толщина стены I,4–I,5 м. В нижней части стены сохранилась тонкая обмазка известковым раствором. В стене имеются три ряда отверстий, первый ряд на высоте 0,8–I,0 м.от цоколя, второй ряд на высоте I,8–2,3 м, третий ряд – на высоте 3,4–3,8 м.

Наиболее значительным результатом сезона мы считаем установление полной стратиграфии на этом участке, чего в предыдущие сезоны не удавалось сделать, главным образом, из-за поступления грунтовых вод. Исследование всех слоев до материка было произведено с помощью траншеи № I, заложенной в восточной части раскопа, в направлении север–юг. Ее длина 24 м, ширина 2 м, разбивка на квадраты соответствует общей сетке раскопов I и 2 (квадрат равен 2 х 2 м.). Большие сложности в процессе раскопок создало интенсивное поступление грунтовых вод. Максимальная глубина раскопа в северной части траншеи от современной поверхности 4,65 м, общая мощность культурных слоев 4,25 м.

Описание слоев снизу (рис.39а).

I с л о й. Материк – синяя вязкая глина без всяких примесей, она раскопана на глубине 0,4 м на северном участке траншеи длиной 2,4 м.

2 с л о й. Синяя глина с темным органическими остатками (следы гниения), мощностью 0,3–0,32 м. Это предматериковый слой, который не содержал археологических материалов.

3 с л о й. Синяя глина с незначительными включениями керамики в виде крошки, и углей мощностью 0,2–0,23 м.

4 о л о й. Синяя глина с фрагментами раствора, гальки, камня, керомики, мошность его 0,2–0,25 м.

5 с л о й. В восточной части торцовой северной стены траншеи это желтоватая глина с примесью песка, гальки, мелких камней, в западной части торца траншеи – это синяя глина с примесью желтой глины, песка, камня земли. Этот слой переходит на западную продольную стену траншей. Мощность его 0,45 м.

6 с л о й. Желтая глина с фрагментами керамики, мощность его 0,55

– 0,6 м. В нижней части слоя желтой глины показались грунтовые воды. Здесь были выявлены булыжники, уложенные без раствора (остатки вымостки?). В квадрате 4 г. на глубине 2,7 м ниже ± 0.000 выявлена часть костяка (торс), головой на запад, без инвентаря. Нижняя часть костяка уходит в восточную стену траншеи, на которой видна гумусная яма. По-видимому, это средневековое христианское захоронение, могильная яма для которого была выкопана до уровня грунтовых вод. Один фрагментированный череп выявлен также в кв. 7д, у восточной стенки траншеи, возможно, одновременный костяку.

7 с л о й. Серая земля с примесью желтой глины, фрагментами керамики и раствора. Его мощность 0,35–0,5 м. Фрагменты раствора сосредоточены в нижней части слоя. Выше стратиграфически должна следовать известково-бетонная вымостка помещения № 2, но она почти полностью разрушена.

8 с л о й. Он лежит на вымостке, это земля с примесью раствора, включениями камня, насыщенная керамикой.

9 с л о й. Темная земля с значительным количеством керамики[5].

Прежде чем переходить к описанию археологических материалов по слоям, отметим некоторые особенности стратиграфии в траншее.

Верхний слой траншеи (7-ой) был разрушен в период позднего средневековья, когда известковая вымостка помещения 2 уже не существовала. Об этом свидетельствуют следующие факты: в кв. 1д вместе с позднеантичными предметами найдены фрагменты большого поливного двуручного кувшина периода зрелого средневековья (рис. 40,1). Фрагменты черепицы и плинфы в этом слое могут быть связаны с помещением 2. Картина существования разновременных материалов наблюдается также в кв. 5г. 7-го слоя, где обнаружены керамические трубки XУП–XУШ вв. совместно с позднеантичными амфорами.

Что касается слоев 4-го и 5-го, насыщенных значительным количеством материалов, в основном они не нарушены, если не считать гумусной ямы, связанной с поздним христианским захоронением. В этом слое встречались фрагменты хорошо заглаженного покрытия цемянного пола толщиной 3–4 см (особенно в кв. 2д), древесные угли, особенно в квадратах 2,3,5,7 а также булыжники из кладки. По всей вероятности, это следы разрушения какого-то помещения.

Что касается слоя желтой глины –6-го, с его малочисленными материалами, создается впечатление, что ее насыпали, возможно, с целью нивелировки при возведении помещения 2 и других сооружений.

---

5 В отчетах предыдущих лет слой на вымостке назывались верхний-первым, нижележащий- вторым. Начиная с этого года, мы принимаем общую нумерацию слоев снизу от материка.

Слой желтой глины перекрыл остатки булыжной вымостки. Возможно, что до помещения 2 существовали еще какие-то монументальные сооружения. Характерно, что остатки этой вымостки находятся в уровне поступления грунтовых вод.

Описание археологических материалов траншеи I раскопа I.

С л о й 4. Амфоры – 56 фраг. Венчики диаметром от 6 до I2–I3 см, отогнутые, уплощенные или более массивные и округлые, горловина цилиндрическая, ручки высокие, прикреплены к горловине, они плоские или овальные в сечении, некоторые с жалобками. Стенки в большинстве случаев гладкие, 2 фраг. со слабо выраженным рифлением. Донья конусообразные, с утолщением. Глина коричневая разных оттенков, оранжевая, серая, у некоторых фрагментов в глине включения черных частиц. На некоторых стенах изнутри следы черного смоления. Из общего числа I7 фрагментов, по-видимому, можно отнести к местным изделиям из коричневои довольно грубой глины, остальные – импортные.

Лутерии – I фраг. С широким сливом, тонкая глина светлокоричневого цвета. Импорт.

Кувшины – I2 фраг. из красноватс-коричневой глины, черепок довольно толстый и грубый, горловины широкие, венчики слабо отогнутые. Местные преобладают. 2 фраг. с тонким ярко-оранжевым черепком с мелкими золотистыми частицами. Импорт.

Миски – 5 фраг., из них один венчик отогнутый полочковидный, 5 плоских доньев грубой коричневой глины с примесью белых и черных частиц.

Горшки – I8 фраг. серой, темносерой и коричневой глины, венчики отогнутые, I фраг. неотогнутый, I фраг. с уплощенной ручкой. Донья плоские. I фраг. стаканообразного сосуда с отогнутым венчиком и слабо наклонной стенкой. Местный. I фраг. чаши желтовато-серой глины с неотогнутой закраиной. Импорт, I фраг. ножки сосуда типа рюмки тонкой коричневой глины. Импорт.

"Краснолаковая" керамика. 4I фрагмент, из них 3 фраг. кувшинчика (плоская ручка, дно, стенка). Остальные чаши и тарелки. Бортики вертикальные, загнутые внутрь, или отогнутые наружу. У чаш кольцевые поддоны. Цвет черепка светлокоричневый и оранжево-коричневый, покрытие сохранилось частично, его цвет красновато-оранжевый, коричневатый, глина тонко отмучена.

По качеству глины к этой группе посуды примыкает кувшин с тонким черепком светлокоричневой глины с коричневой полоской по корпусу (всего 3 фраг., часть склеена). Импорт.

I фраг. стеклянного сосуда с низким кольцевым поддоном. I фраг. кости, I фраг. обгорелого дерева, фрагмент украшения из тонкой золотой проволоки.

Таким образом, в слое 4 преобладают амфоры и "краснолаковая" посуда импортного происхождения.

С л о й 5. Пифосы – I2 фраг. (рис.40,7,8). Два венчика отогнутых, в сечении один скругленный, другой – подтреугольный; донья плоские, диаметр 6 см и больше, в одном случае сквозное отверстие у края донной части. На одном фрагменте стенки орнамент в виде валика с вдавлениями, ниже зигзаг выполненный широкой врезной линией. На другом фрагменте стенки – два тонких валика с вдавлениями. Глина коричневая разных оттенков. Обжиг качественный.

Лутерии – 4 фрагмента, закраины отогнутые, глина светло-коричневая, один фрагмент покрыт жидким белым ангобом (рис.I,2).

Амфоры – всего 370 фрагментов. В кв. 4г найдено I55 фраг. одной амфоры светлокоричневой глины с розовым оттенком, с включениями белых и темных частиц. Тулово яйцевидной формы,максимальный диаметр 55 см, дно узкое, венчик снаружи утолщенный, диаметр его I3,8 см,, ручки в сечении овальные. От двух амфор сохранилась верхняя часть (рис.40,2,4). Венчики (20 фраг.),отогнутые, с валикообразными утолщениями снаружи или подтреугольные в сечении, в некоторых случаях под венчиком утолщение в виде ребра. Глина красновато-оранжевая, коричневая разных оттенков, сероватая, иногда с примесью с примесью блестящих или темных частиц. На некоторых стенках следы белого ангоба, на других – смоление изнутри. На некоторых фрагментах стенок рифление неглубокое равномерное или имеющее профиль "набегающей волны". Гладкостенные амфоры преобладают(рис.40,2,5,6; 4I,I,2,3).

Ручки амфор – 52 фраг. овальные или плоские в сечении, желобчатые (рис.4I,4-7, 9-I3). Донья всего 9 экз., конические преобладают, одно от круглодонной амфоры (рис.4I,8,I4,I5,I6).

Среди амфор преобладают импортные, местных грубой коричневой глины I3 фраг.

Кувшины – 74 фраг. Из них импортных 24 фраг., тонкостенные, глина хорошо отмучена, коричнево-розоватая или коричнево-оранжевая, венчики утолщенные снаружи или плоские, слегка отогнутые, ручки тонкие, утолщенно-овальные, некоторые с желобком посередине, (рис.42,2,3,4,5) на отдельных фрагментах на стенках – поперечные врезные линии (рис.42,I,6,7,9,I2).

Местные кувшины преобладают. Глина оранжевая, коричневая, I фраг. темносерый, примесь белых и черных частиц. Венчики в виде раструба или отогнутые, со сливом, ручки плоские (рис.42,2 3,4,5).

Горшки – 64 фраг. Глина серая, коричневая, иногда с белыми

частицами, на некоторых нет следов огня, венчики отогнутые или утолщенные, треугольные в сечении, у нескольких фрагментов – плоские ручки (рис.42,8, I2).

Чашки – 5 фраг., тонкой красной и светлокоричневой глины на поддоне, венчики отогнуты горизонтально, из них 4 фраг. – импорт, одна – местная.

Миски – I0 фраг., преобладают местные, глина оранжевая и коричневая, закраины слегка утолщенные, неотогнутые. От вазочек сохранились 2 поддона, оба сосуда местные.

"Краснолаковая" посуда – I73 фраг. Преобладают чашки. Бортики вертикальные, отделены от стенки желобком, у другой группы чаш венчики плоские, загнутые внутрь, у некоторых бортик в верхней части утолщен, плавно переходит к стенке (рис.42,I0,II,I4; 45,8).

У одного блюда диаметр в верхней части 34 см., высокий вертикальный бортик, горизонтальная ручка в виде двойной петли, покрытие коричневатое (рис.45,I0). Донья чашек с невысоким кольцевым поддоном. I4 фраг. отогнутых закраин тарелок, на дне встречаются выполненные штампом геометрические мотивы (рис.42,I5,I6,I8, I9).

8 фраг. кувшинов, венчики плоские отогнутые, ручки плоские или овальные с желобком посередине. Черепок светлокоричневый, тонкии, покрытие оранжевое или коричневатое, часто плохо сохранившееся.

К этой группе примыкают сосуды (22 фраг.) из тонкой светло-коричневой глины, донья с поддонами и без них, фрагмент чаши почти с вертикальным бортиком (рис.43,I).

Светильники – 2 шт. Один круглый, из местной светлокоричневой глины (рис.43,2), от другого сохранился фрагмент с "краснолаковым" покрытием, импорт.

Поливная керамика – 5 фраг. Из них 4 фраг. отличаются от глазурованной посуды времени развитого средневековья.

Горловина кувшина с тонкой закраиной светлокоричневой хорошо отмученной глины. Глазурь нанесена на белый ангоб. Снаружи-роспись, изнутри – желтоватая прозрачная глазурь на ангобу. Снаружи светложелтом, местами зеленоватом фоне коричневая роспись в виде разводов и полос. (Рис.44,22).

Тарелка на кольцевом поддоне, склеена из 2-х фраг., диаметр дна 6,2 см. Расписана изнутри так же, как описанный выше кувшин. Снаружи светлозеленая полива по ангобу (рис.43,3).

Закраина тарелки. Полива серая по белому ангобу. Внутри узор в виде схематичных растительных мотивов выполнен тонкой подгла-

зурной коричневой полосой. Снаружи – двойные полосы коричневой глазури на более светлом фоне. Отверстие – след ремонта.

От этой группы отличается один фрагмент тарелки с зеленой поливой, типичный для позднего средневековья, вероятно, случайно попавший в этот слой.

Строительная керамика, 8 фраг., из них 2 фраг. плоской черепицы, I фраг. трубы, отстольные круглой черепицы. Глина коричневая и красновато-оранжевая, обжиг хороший.

Стеклянные сосуды, I2 фраг. Стекло зеленоватое, голубоватое, прозрачное, тонкое. Донья рюмок или сосудов с плоским поддоном или вогнутым дном, I фраг. плоского оконного стекла (рис.43,4,5, 6,7,26).

Прочие находки: бронзовая пластинка (часть сосуда), кость животного; фрагмент крупнозернистого раствора розоватого цвета с примесью мелкой гальки, органических включений (соломы?) и дробленой керамики.

С л о й 6. По количеству материала был не столь насыщенным как 5-й и 7-й слои.

Пифосы – 6 фраг. Они характеризуются толстым черепком, цвет глины красновато-коричневый, тесто грубое, обжиг хороший, в 2 х фраг. включения блестяших частиц.

Амфоры – I26 фраг. У амфор венчики утолщенные снаружи, кольцевые, горловины цилиндрические, некоторые плавно расширенные, подтреугольные в сечении, у некоторых экземпляров под венчиком-утолщение в виде ребра (рис.43,I0,I2,I3).

Ручки амфор плоские в сечении со слабо выраженным продольным желобком, плоские ручки преобладают (рис.43,I4,I5,I6).

Донья – 6 шт.,конусообразные. Некоторые стенки амфор с горизонтальным рифлением, широким разномерным, или с профилем "набегающей волны". Глина коричневая всех оттенков, оранжевая, серая, розоватая иногда с включениями блестяших и темных частиц, несколько фрагментов с остатками белого ангоба. Импорт преобладает. К местной амфоре, возможно, принадлежит стенка из двух фрагментов серо-коричневой глины, тулово с перехватом.

Кувшины – 22 фраг. Преобладает оранжевый черепок хорошего обжига, иногда с включениями блестящих частиц. Венчики слегка отогнуты, I фраг. со сливом, I фраг. неотогнутый венчик широкогорлого кувшина. Ручки в сечении плоские и овальные. Донья плоские, один кувшин из тонкой коричневой глины с лощением, диаметр поддона 5,5 см. К импортным можно отнести 7 фраг., остальные местные.

Горшки – 7 фраг. Венчики встречаются неотогнутые, но чаще

отогнутые, цвет глины серо – коричневый, донья плоские.

Миски – 8 фраг. Грубая глина, плоские донья, закраины неотогнутые.

Прочие сосуды – 7 фраг. Среди них плоский поддон вазочки грубой коричневой глины, днище с поддоном светлокоричневой глины. Местные.

"Краснолаковая" посуда – 28 фраг.

Чаши с вертикальными высокими бортиками или слегка вогнутыми внутрь плоскими закраинами. Тарелки с бортиками, украшенными желобками, глина светлокоричневая, красноватая, розовая. Покрытие оранжевое, коричневое, красноватое.

Донья на кольцевом поддоне (рис.43,I7,I8,I9,20,2I,22). 3 фраг. – ручки кувшинов с желобками.

Строительная керамика – I фраг. Круглая черепица из грубой коричневой глины.

Стекло – 2 фраг. Один – ножка рюмки зеленоватого цвета, другой – стенка сосуда из прозрачного стекла.

Кости – I зуб животного.

С л о й 7.

Пифосы – I5 фраг. Венчики отогнутые, в одном случае-полочковидный, подтреугольный в сечений, ширина полочки 3 см, на одном фрагменте под венчиком на переходе к тулову – маленькая петлевидная ручка (рис.43,23). Глина грубая коричневая. Некоторые фрагменты на изломе серые. Местные преобладают. I фрагмент – тонкой светлокоричневой глины с включениями блестящих частиц, по-видимому, импортный.

Амфоры – 237 фраг. Большинство амфор с широкой горловиной, (рис. 44,I) с венчиками отогнутыми или плавно утолщенные, иногда под венчиком утолщение в виде острого ребра.

Ручки плоские и овальные в сечении, часто с глубокими или неглубокими желобками (рис.43,24;44,3,4,6).

Донья конусообразные – I фраг. от круглодонной амфоры. Стенки с рифлением, несколько фрагментов с густым гребенчатым, несколько – с профилем "набегающей волны". Гладкостенные преобладают. Глина коричневая всех оттенков, светлосерая, I фраг. винного цвета. Встречаются оранжевый и розоватый цвета.Глина содержит примесь блестящих и темных частиц, несколько фрагментов с остатками белого ангоба. Преобладают импорт. К местным можно отнести I3 фрагментов.

Кувшины – 83 фраг. Венчики чаще отогнутые, плоские, встречаются горловины в виде раструба, у некоторых экземпляров венчик слегка загнут внутрь и утолщен, ручки уплощенно-овальные,

плоские, реже круглые (рис.44,5,I0а).На одном экземпляре грубой коричневой глины глубокие продольные нарезы; один фрагмент стенки с орнаментом двойной волны и полочками из точечных углублений, выполненных штампом. Эти фрагменты, по-видимому, средневековые.

Донья плоские. Глина коричневая разных оттенков, оранжевая, у импортных - светлокоричневая с включениями блестящих частиц, хорошо отмученная, на некоторых фрагментах белый ангоб. Импорт II фрагментов, остальные местные.

Горшки - 29 фраг. Венчики отогнутые, профилированные, глина серая, коричневая, некоторые экземпляры с плоскими ручками (рис. 45,6,7).

Миски, чашки - I9 фраг. Закраины плоские, слегка загнутые внутрь, или отогнутые. У некоторых узкие бортики, как у тарелок, миски на поддоне. I экземпляр - плоское дно с зубцами на краю. Два фрагмента импортные, остальные местные (рис.44,6,7,9,I3,I4).

"Краснолаковая" посуда - 37 фраг. I фраг. горловины кувшина с поперечными желобками, остальные фрагменты чаш и тарелок. У некоторых сосудов бортики широкие и плоские, у других - загнутые внутрь. Кольцевые поддоны плоские и выступающие (рис.44,I0,I2, 20). Глина тонкая, светлокоричневая, с розоватым или оранжевым оттенком. Покрытие оранжевое разных оттенков, реже - коричневое.

Поливная керамика - 28 фраг., средневекового времени (рис. 44,I7).

Тарелки с фестончатым краем (рис.44,I8). Полива зеленая с коричневыми полосами, коричневато-зеленая. I фраг. - чашка тонкая с голубоватой поливой. Встречаются чашки с темнозеленой или томнокоричневой поливой.

Кувшины с желтоватой поливой. На одном фрагменте большой чаши - зеленая полива с двух сторон, выступы в виде сосков. Встречен также фрагмент кувшина с желто-зеленой поливой с коричневыми разводами. Он похож на те, которые встречались в 5 слое.

Донья чашек с кольцевым поддоном и без него, полива желтовато-зеленая с коричневыми разводами (рис.43,25,45,I,2).

Строительная керамика - I2 фраг. 2 фраг. плоской черепицы, высота бортика 6,5 см, глина коричнево-оранжевая. 8 фраг. круглой черепицы, I фраг. кирпича. I фрагмент цилиндрической трубы. Глина коричнево-оранжевая, красно-коричневая, светлокоричневая.

Прочие находки. Пряслице плоское керамическое (рис.44,2I). I фраг. светильника со следами огня. Трубка курительная со штампованным орнаментом. Гвозди железные кованые 5 шт. Стеклянные сосуды 9 фрагментов: закраина сосуда прозрачно-зеленоватого стекла, донья рюмок синего и зеленоватого цветов цветов и прозрачного стекла, горловина бутилочки.

Со слоем 7 связана и яма в квадратах 5 и отчасти 6. Она заполнена гумусом, в ней обнаружено II фрагментов керамики позднего средневековья. Это горшки, поливная чаша с желто-зеленой поливой, курительные трубки и т.д., материалы не ранее XVII в. Здесь же найден фрагмент амфоры с рифленой поверхностью.

Исходя из состава материалов 7 слоя, ясно, что вымостка помещения 2, которая по уровню залегания расположена выше слоя 7, в период средневековья была разрушена. Описанные материалы траншеи № I говорят о том, что накопление культурных остатков происходило быстро, значительно хронологического разрыва между позднеантичным слоем и слоем 7 не прослеживается. Многочисленные предметы времени зрелого и позднего средневековья, с системой помещений I-3 не связаны, они появились спустя долгое время после разрушения этих помещений.

Важное значение для датировки материалов траншеи имеет шурф, поскольку в нем была обнаружена единственная за ряд лет раскопок монета. Шурф № I размерами 2,2 х 2,I м расположен между траншей № I и поздней восточной стеной, в восточной части раскопа (см. план). Шурф был заложен в I984 г. В сезоне I985 года мы зачистили его южную стенку с целью уточнения стратиграфии. Глубина шурфа 0,95 м, он доведен до уровня поступления грунтовых вод, т.е. до подошвы фундамента поздней восточной стены. Глубина этого фундамента 0,85 м, его переход к лицевой кладке стены отмечен цоколом шириной I-5 см, кладка фундамента, которая укладывается в ров, залита раствором.

Стратиграфия, прослеженная на южной стенке шурфа: внизу - слой желтой глины, в нижней части которого показались грунтовые воды (это слой 6 траншей I), в нем встречаются фрагменты керамики. Близ стены в этом уровне не глина, а темная земля, в которой встречаются камни-булыжники. Она показывает границу довольно широкого (I,35 м.) фундаментного рва. Выше следует слой земли с включениями фрагментов раствора, керамики, углей. Здесь и найдена бронзовая монета IУ в. (Констанций, 337-36I, определение С. М.Шамба). Этот слой соответствует слою 7 в траншеи I. Находка монеты очень важна - она датирует слой 7, который был перекрыт бетонной вымосткой помещения 2. Очевидно, что синхронные помещения I-3 появились после IУ в. По-видимому, материалы в слоях 4,5, 6 накопились довольно быстро, в течение IУ-У вв., более ранние материалы здесь не прослежены. Таким образом, на данном участке исследован позднеантичный Себастополис, его монументальные соору-

жения и связанные с ними культурные слои. Находка монеты важна и для хронологической классификации таких материалов, как амфоры и "краснолаковая" керамика, в датировке которых имеется ряд неясностей.

Слой 8. Залегает на вымостке помещения 2. На площади всего раскопа I. Материалы эти сравнительно немногочисленны, т.к. участок на этом уровне был в значительной степени исследован в 1985 г.

Пифосы – 13 фраг. с полочковидными венчиками, треугольными в сечении, у одного из них ширина 4,5 см. На стенках – валики с вдавлениями. Глина коричневая, у одного фрагмента – примесь блестящих частиц. 2 фрагмента серой глины, обжиг хороший.

Лутерий со сливом – I фрагмент.

Амфоры – 167 фраг. Горловины широкие и узкие, венчики отогнуты наружу, иногда подтреугольные в сечении, у некоторых экземпляров под венчиком выступ в виде ребра. Ручки плоские или с желобками. Стенки амфор (41 экз.) с рифлением, в некоторых случаях – с густым гребенчатым. Глина коричневая разных оттенков, серая, серокоричневая, в некоторых фрагментах – включения блестящих частиц. Из них местных 20 фрагментов, остальные импортные.

Кувшины – 23 фраг. Венчики в виде раструба, ручки круглые и плоские в сечении. 5 фраг. импортные, остальные местные.

Миски – 3 фраг. Одна на поддоне.

Горшки – 2 фраг., серо-коричневый черепок.

"Краснолаковая" посуда – 7 фраг. Чашки с вертикальным бортиком, или венчиком, слегка загнутым внутрь, с низкими поддонами, на I днище изнутри – орнамент, нанесенный штампом.

Поливная керамика – 7 фраг. Одна миска на кольцевом поддоне, тарелки, одна из которых с фестончатым краем. Полива желтая, зеленая разных оттенков, на некоторых фрагментах орнамент волны или косых полос, выполненный желтой поливой на коричневом фоне.

Особняком стоит серый лощеный изящный сосуд (2 фраг.) с орнаментом в виде завитков, выполненный врезной линией.

2 курительные керамические трубки, одна с штампованным орнаментом.

Строительная керамика – 14 фраг., из них 5 фрагментов круглой черепицы, I фраг. трубы, I фраг. кирпича, 7 фрагментов плоской черепицы.

В этом слое найдены фрагменты толстостенной трубы, ее почти полностью удалось склеить из 15 фрагментов; ее диаметр 17 см, толщина стенки 2 см, сильно расширяется в месте стыка. Глина светлокоричневая, обжиг хороший.

Слой 9. В нем, как и в слое 8, материалы также немногочисленны т.к. в основном этот слой исследован в сезоне 1984 г.

Пифосы – 5 фрагментов стенок грубой коричневой глины.

Амфоры – 17 фрагментов, импортные. Дно коническое, ручки плосковатые. Преобладают гладкие стенки, встречаются фрагменты с рифлением профиля "набегающей волны".

Кувшины – 16 фрагментов, I венчик со сливом. I фрагмент миски грубой коричневой глины. 2 фрагмента горшков.

Поливная керамика – 13 фрагментов. Тарелки с поливой желто-зеленой, оранжевой, желтой с коричневыми полосками, стенки чашек. I фрагмент курительной трубки с орнаментом.

Строительная керамика – 12 фрагментов, из них 2 фраг. плоской черепицы, высота бортиков 5 и 6 см. Остальные фрагменты кирпича, у одного ширина 12 см, толщина 2,5 см, круглая черепица, глина оранжево-коричневая.

Материалы этого слоя явно перемешаны, чередуются разновременные предметы – позднеантичные и позднесредневековые.

Р а с к о п 2.

Раскоп 2 представляет собой прирезку к раскопу I с запада полосы шириной 2 м. и длиной вдоль всего раскапываемого участка. Мощность культурных слоев здесь – 0,8 м. По глубине раскоп доведен до уровня известковой вымостки помещения 3, которая сохранилась частично в восточной части помещения. Мы стремились довести раскоп до уровня вымостки, относящейся к помещениям I-3, чтобы исследовать эти архитектурные остатки как систему синхронных и взаимосвязанных помещений позднеантичного времени.

Характерная черта раскопа 2 – значительные разрушения культурных слоев трубой позднего газопровода. На участке, не нарушенном трубой в северной части, прослежены следующие слои (рис. 39в), снизу вверху: прослойка земли, сильно насыщенная фрагментами раствора, по-видимому, слой разрушения стен помещения 3 или его разрушенная бетонная вымостка, мощность этого слоя 0,1 м. Выше слой темной земли, в котором встречаются фрагменты керамики, галька, отдельные камни (булыжник). Резкого перехода между слоями нет. Керамика здесь в основном зрелого и позднего средневековья. Выше следует прослойка земли (от 5 до 20 см) с глиной, керамики в ней нет, встречаются отдельные булыжники. Выше слой темной земли с фрагментами керамики. В верхнем слое раскопа встречаются материалы позднего средневековья, в частности, сердоликовая печать с турецкой надписью. И в этом раскопе встречаются позднеантичные материалы: амфоры, "краснолаковая" посуда, т.е. картина здесь такая же, как и в верхних слоях раскопа I.

Описание материалов раскопа 2.

Амфоры – 49 фраг. По своему облику они не отличаются от амфор из слоя 8. В основном импортные, венчики отогнутые, ручки прямые, круглые и овальные в сечении, с желобками, дно коническое, 2 фрагмента стенок с ангобом, глина коричневая разных оттенков. I фрагмент винного цвета с частицами слюды. Встречаются серые и оранжевые, часть фрагментов стенок с рифлением. Местной амфоры I фрагмент (рис.45,4,5).

Пифосы – 47 фрагментов. Грубый коричневый черепок. Днища плоские, одно диаметром IO см. Другой экземпляр – узкое дно в виде ножки с дырочками. Полочковидные венчики преобладают (IO фраг. из I3). Знаки на венчиках: косые кресты, полоски, на I фрагменте отверстия по венчику. Орнамент: валика с вдавлениями или косыми насечками. Один фрагмент темносерого цвета от пребывания на огне. С широкими поперечными желобками. Подобные пифосы известны из дворца в с. Лыхны, относятся к X в.

Прочая посуда – I9 фраг. Среди них – очень грубые сковороды, миски с неотогнутым краем и плоским дном, корчага с выступом для крышки. Дно грубой вазы на полом поддоне (рис.45,3). Котлообразные сосуды с выступами под крышку. Вся эта посуда местная.

Кувшины – I45 фраг. Преобладает расширяющаяся горловина в виде раструба, иногда со сливом. На горловинах встречаются валики с вдавлениями. Ручки круглые и плоские, значительное число орнаментировано глубокими продольными полосками, насечками, полосами в местах прикрепления, косым крестом, поперечными полосками (рис.45,I2,I3,I4,I5). На стенах кувшинов встречаются глубокие насечки в месте прикрепления ручки, орнамент тройной полосы, косые насечки, валик с вдавлениями, на одном фрагменте – сочетание четырехрядной волны и косых полос, на другом – три пересекающиеся полосы и 4 врезных линии (рис.45,I6). Четыре фрагмента сосудов с носиками типа чайников (рис.45,I7). Глина кувшинов коричневая.

Вся эта посуда очень типична для зрелого средневековья, из них к импортным можно отнести только 4 фрагмента.

Горшки – 4I фраг. Глина серая или коричневая, венчики отогнутые или в виде скошенной полочки, изредка встречается орнамент – волна или косые насечки под венчиком (рис.45,I0а).

"Краснолаковая" посуда – 9 фраг., среди них загнутые внутрь закраины чашек, одна отогнутая закраина, днище на поддоне, стенки. Чашечка тонко отмученной светлокоричневой глины на поддоне диаметром 4,5 см. Тонкая чашка оранжевой глины с белым ангобом снаружи.

Поливная посуда – 92 фраг., из них кувшинов 20 фраг. Полива

светлокоричневая, зеленая, зеленовато-коричневатая, в одном случае – коричневые и зеленые полосы по белому ангобу. Преобладают кувшины крупные, с толстым черепком, ручки плоские в сечении.

Тарелки и чашки. Полива коричневая разных оттенков, темнозеленая с блеском, яркозеленая, желто-зеленая, желтоватая, желтооранжевая, желто-коричневая, в основном однотонное покрытие, в одном случае – зеленая полива с черными полосами, встречаются желтые или коричневые полосы на светло-коричневом фоне. У чашек закраины слегка загнуты внутрь или прямые, поддоны кольцевые разной высоты – от I,2 до 2 см. Тарелки с широким плоским краем. Один фрагмент изящной чашки на поддоне, полива синяя с двух сторон. Один фрагмент стержня ярусного подсвечника с глухой зеленой поливой.

Трубки курительные – 8 шт., тонкой глины, почти все со штампованным орнаментом.

Заготовка для пряслица из белого известняка, отверстие не просверлено до конца (рис.45,I0б).

Строительная керамика – II фраг., из них I кирпич толщиной 5 см, коричневой глины, с врезным знаком косого креста. I фраг. круглого кирпича толщиной 4,5 см. Два фрагмента круглой трубы; 4 фраг. круглой черепицы; 3 фраг. тонкой черепицы, высота бортика 4,5 и 5 см I фраг. раствора со штукатуркой и раскраской цвета охры.

Железные предметы. Из них гвоздей четырехгранных кованых 48 шт., прочих предметов (нож, подковы, скобы, крючки и др.) – 20 шт.

Стеклянные сосуды – 4 фраг., один из них от сосуда молочного стекла с гравированным орнаментом в виде клеток.

Таким образом, в течении сезона 1985 г. были получены новые материалы по археологии позднеантичного Себастополиса и средневекового Сухуми. Впервые на этом участке установлена стратиграфия. Выяснилось, что слоев более ранних, чем позднеримское время, здесь нет. Между позднеантичным временем и периодом зрелого и позднего средневековья сушествует хронологический разрыв; материалов УП-IX вв. не прослежено. Находки X-XI вв. малочисленны, гораздо более многочисленны материалы, начиная с XIУ в. и более поздние, в особенности XУ-XУШ вв.

Список иллюстрации

Рис. I - Кремневые орудия из поселения, раскопанного у дольмена № I в кромлехе с. Отхара.
Рис. 2 - Орудия из поселения, раскопанного у дольмена № I в кромлехе с. Отхара. I,9 - галька; 2,8,I0 - кремень.
Рис. 3 - Орудия из поселения № I4. № 2. с. Отхара.
Рис. 4 - Орудия из поселений №№ I и 2 с. Отхара: I-2, 4-7,9 - кремень; 3,8 - галька.
Рис.5 - Предметы эпохи верхнего палеолита из пещеры Апианча.
Рис.6,7- Древние находки из пос. Балибора. Каменный топор и кремневые орудия.
Рис.8,9- Древние находки из с. Тамыщ.
Рис. I0- Бронзовые топоры из с. Члоу.
Рис. II- I-2 керамические кубки;
3-6 фрагменты керамики;
Пшапское поселение.
Рис.I2 - I-план кромлеха и погребений
2,3 наконечники копий
4,5 бронзовые браслеты.
Рис.I3-24- Уникальный инвентарь из могильников: Абрамов холм (АХ), Махаджиров холм (МХ), Верин холм (ВХ) и Гущин сад (ГС).
Рис.25 а - Церковь № 3, План.
Рис.25 б - Церковь № I,2. План.
Рис. 26 - Церковь № 3. Вид на восток.
Рис. 27 - Церковь № 3. Ниос, вид на восток.
Рис. 28 - Церковь № 3. Центра́льная апсида.
Рис. 29 - I - Церковь № 2. Продольный разрез. Вид на юг.
2 - Церковь № 3. Продольный разрез. Вид на юг.
Рис. 30 - Церковь № 3. Вид с юго-востока.
Рис. 3I - Церковь № 3. Строительная керамика.
Рис. 32 - I,2 Церковь № 3. Керамические сосуды.
3 - Церковь № 3. Архитектурная деталь.
Рис. 33 - Церковь № 3 (слева) и № 2. Вид на восток.
Рис. 34 - Церковь № I. Вид с юго-востока.
Рис. 35 - Церковь № I. Южная часть нартекса, вид на восток.
Рис. 36 - Церковь № I.
I - Западная стена южного нефа. Вид с юга.
2 - Западная стена наоса. Вид на восток.

Рис. 37 - Раскопы I и 2. План.
Рис. 38 - Сухумская крепость. Раскопы I и 2 . Поперечный разрез (2-2).
Рис. 39 - Сухумская крепость раскопы I и 2. Разрез А-А.
Рис.40,4I-Керамика с Сухумской крепости.
Рис.42,43,44,45-Раскопки Сухумской крепости.

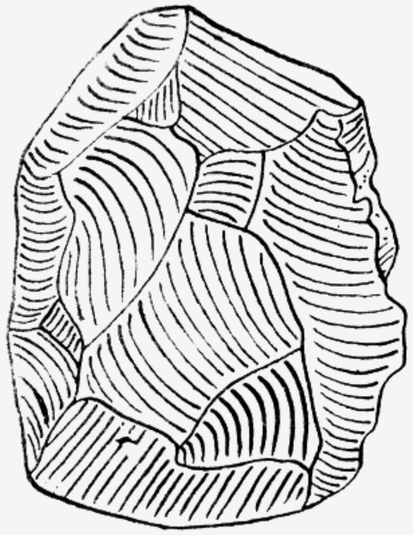

1





4

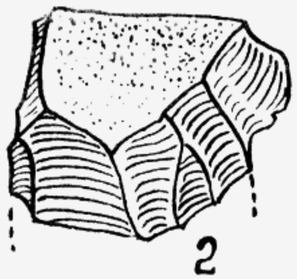

2



5

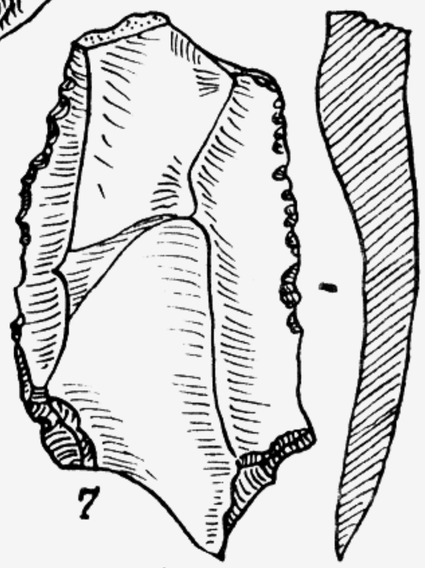

7

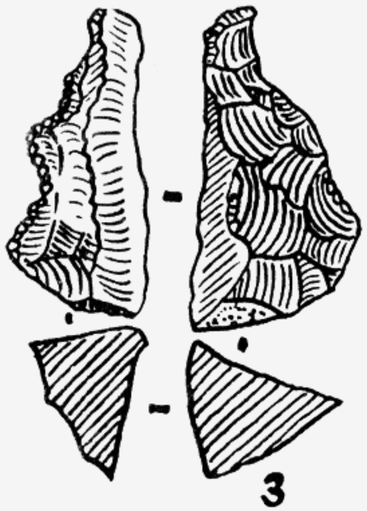

3

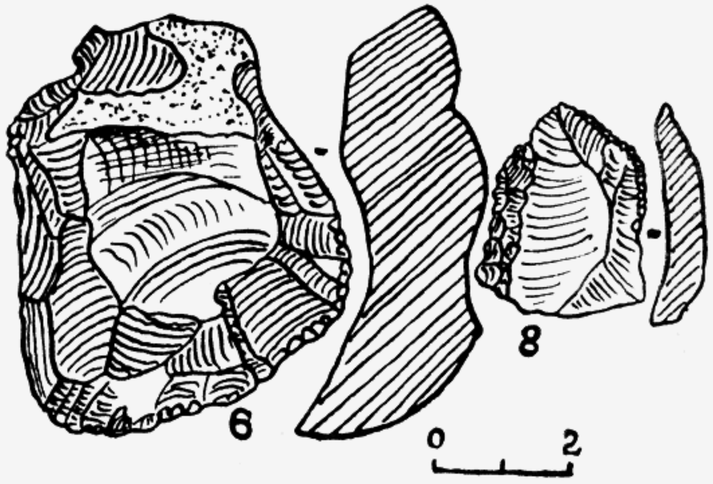

6

8

0 2

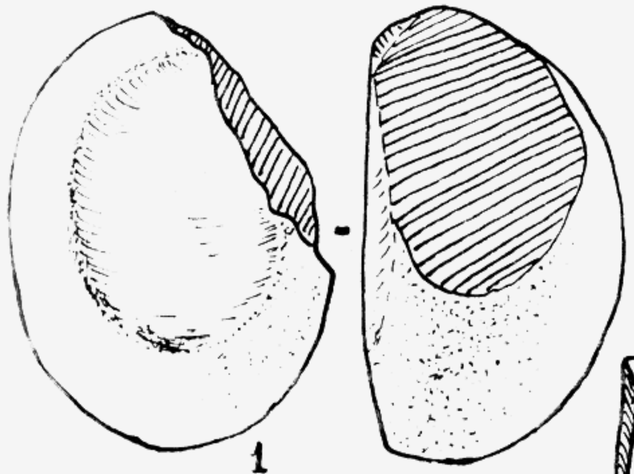

1

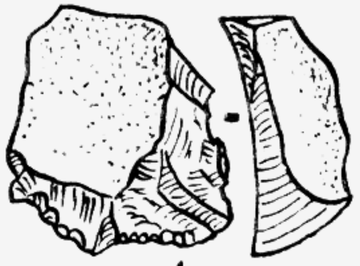

4



5



2

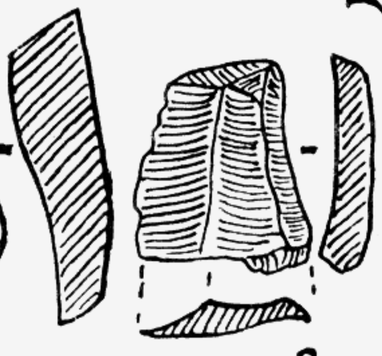

6



9

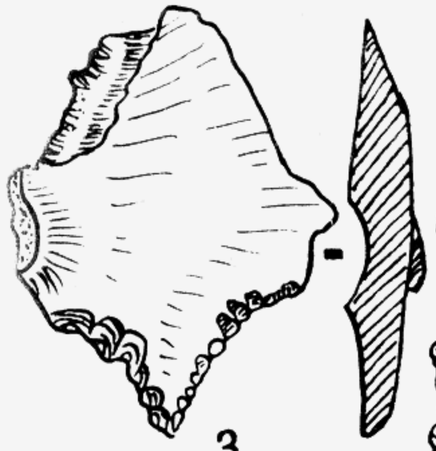

3



7

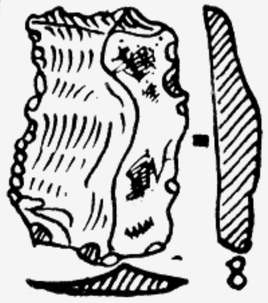

8

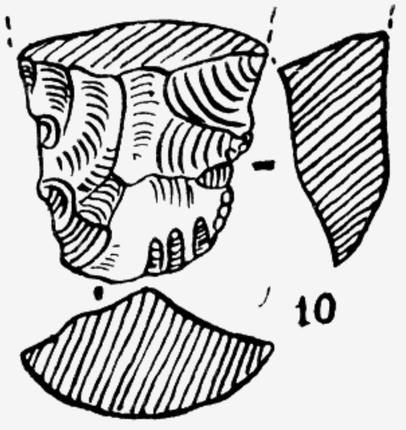

10

0 2

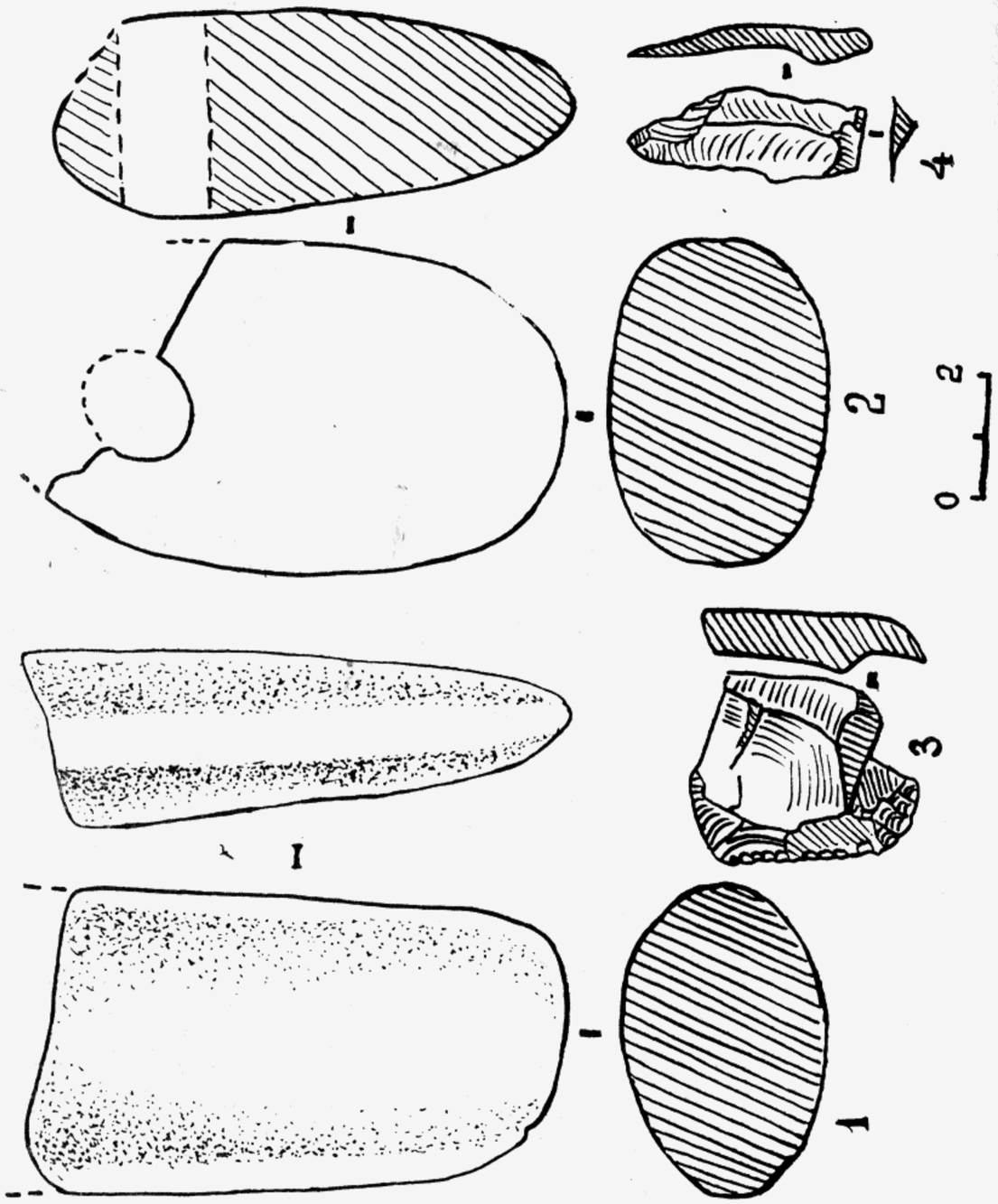
4
2
0 2
3
I
1

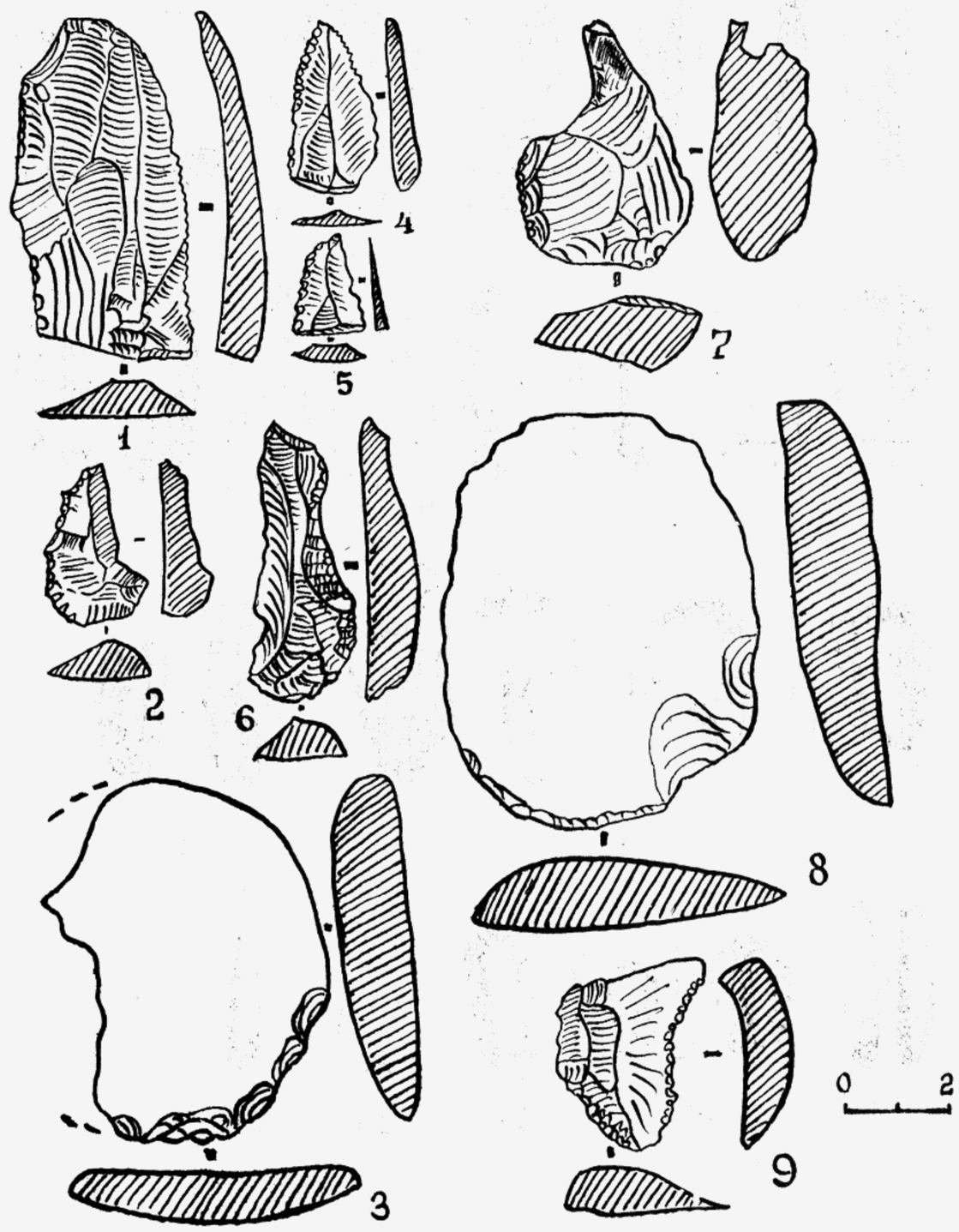
1
5
4
7
2
6
8
3
9
0 2

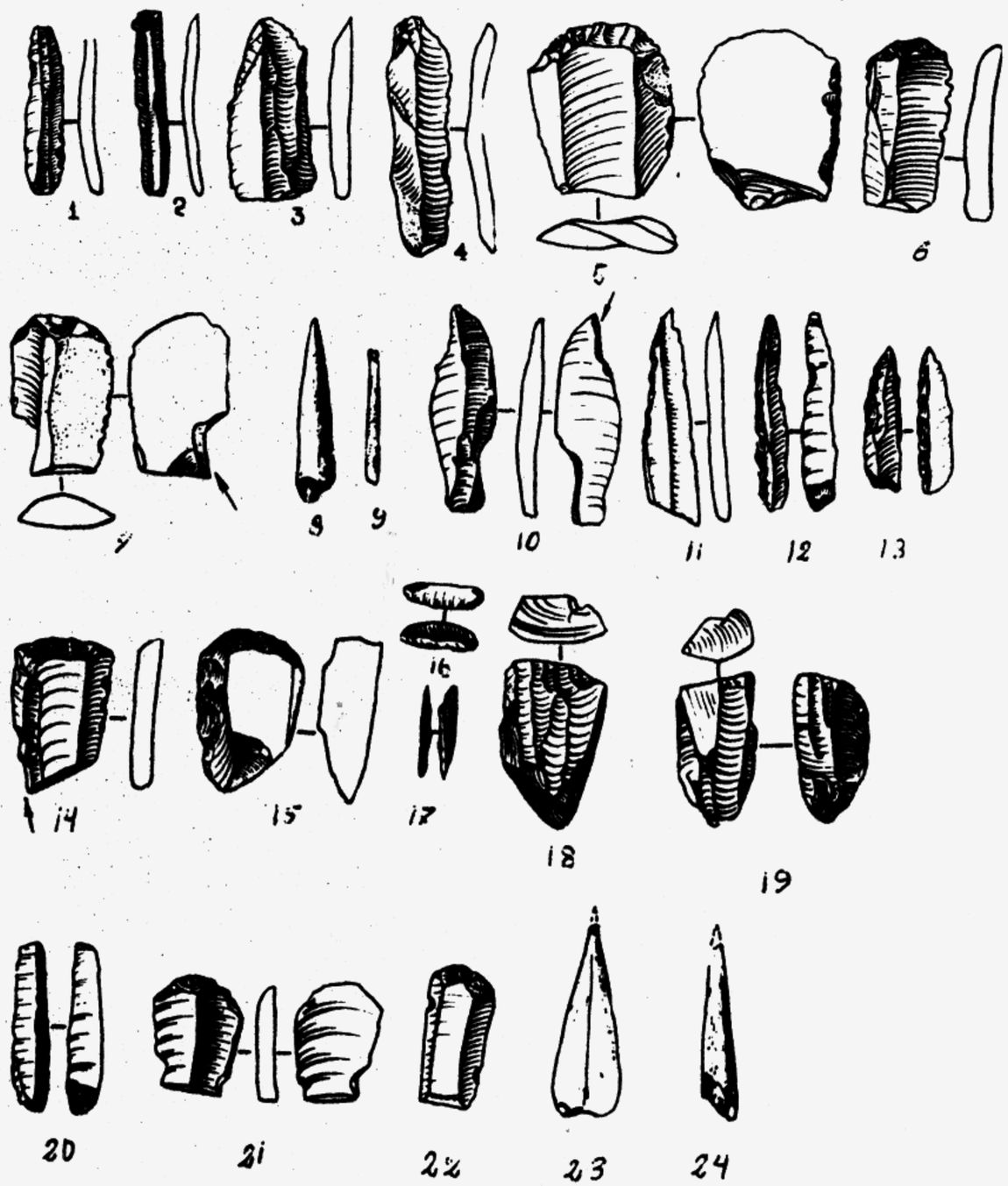
1
2
3
4
5
6
7
8
9
10
11
12
13
14
15
16
17
18
19
20
21
22
23
24

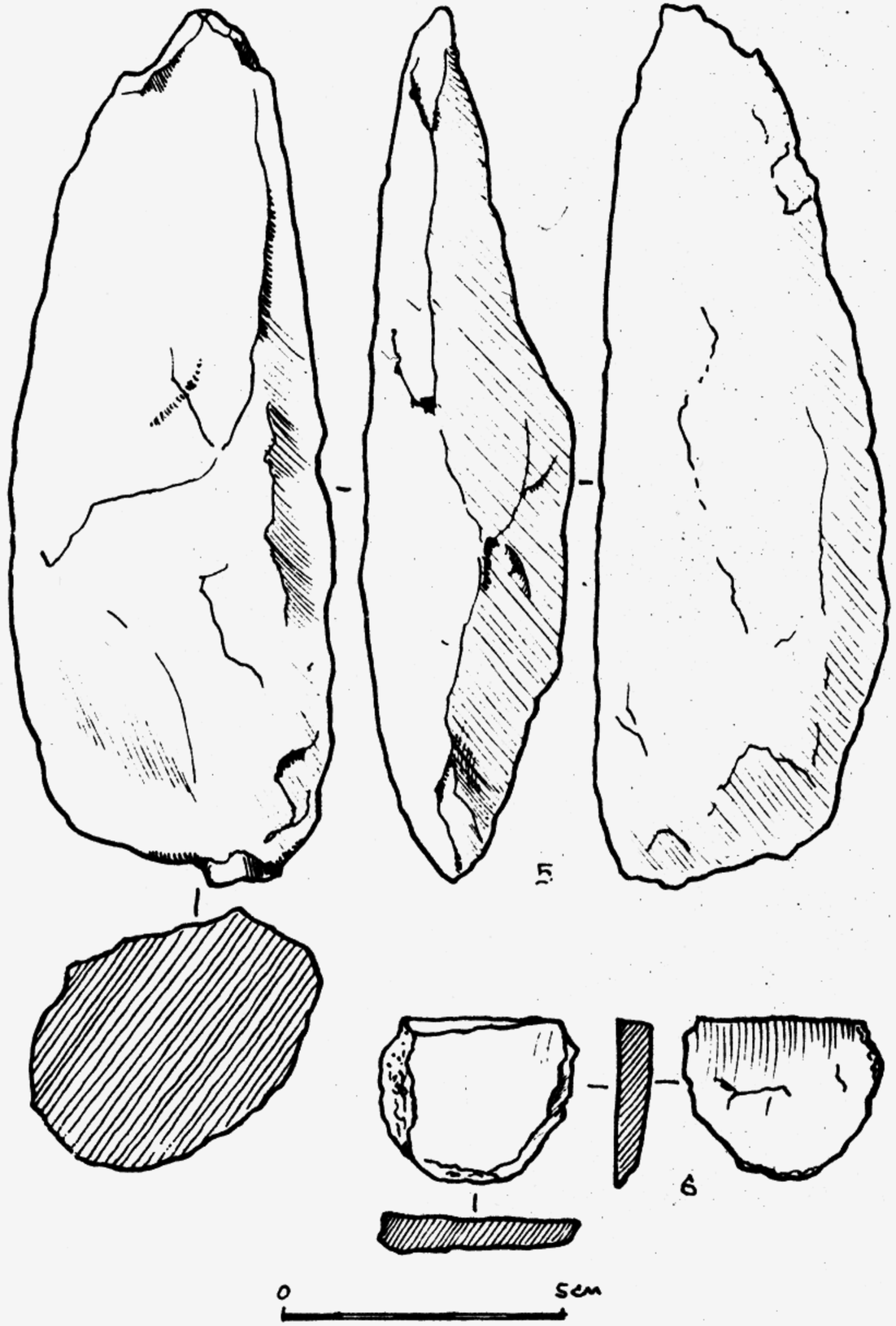
1
5
6
0
5cm

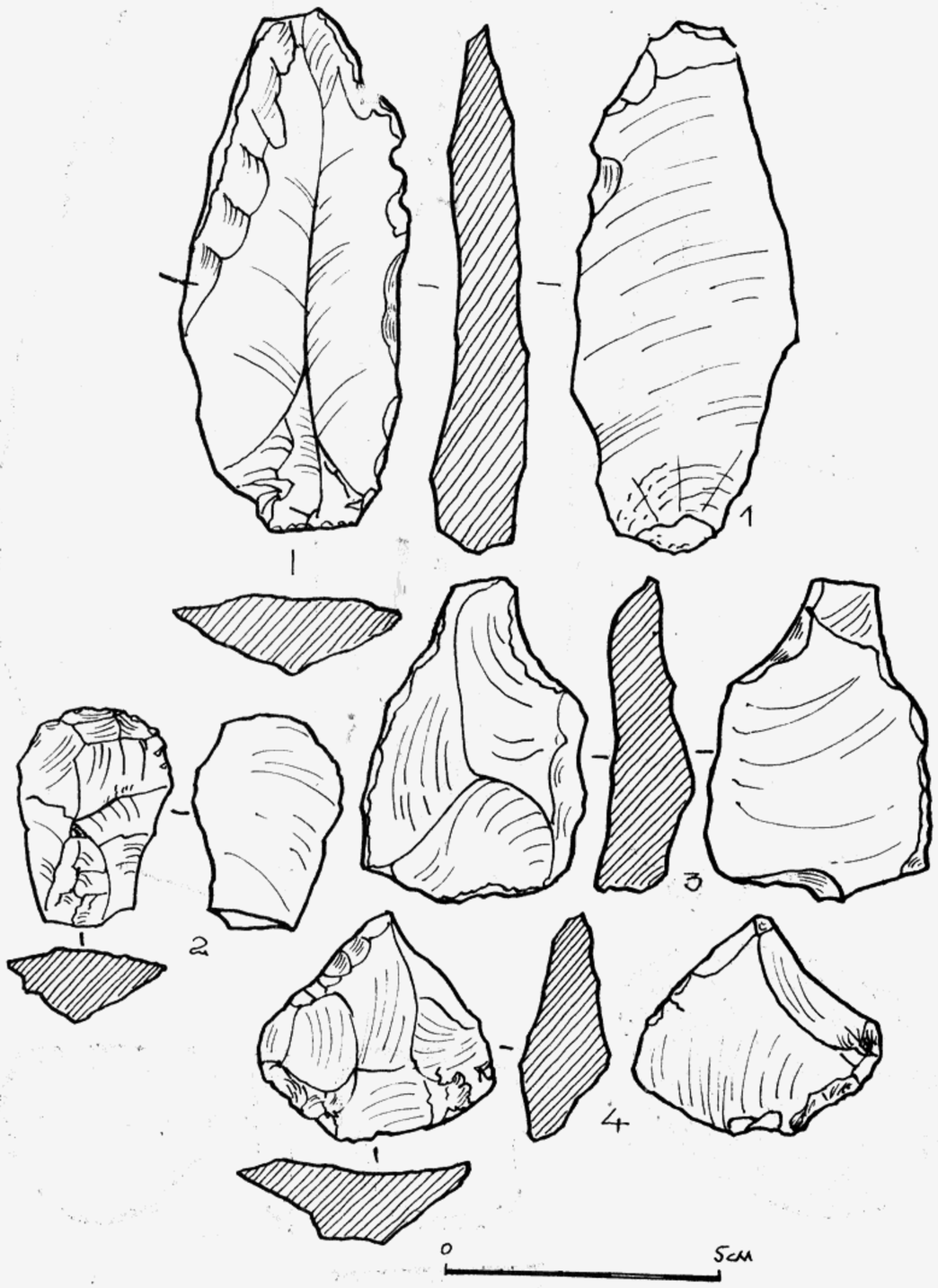
1
1
2
3
4
0
5cm


1
0
5
2
3
4
0
5
5
6
0
3
7
8
0
5
9
10
0
5



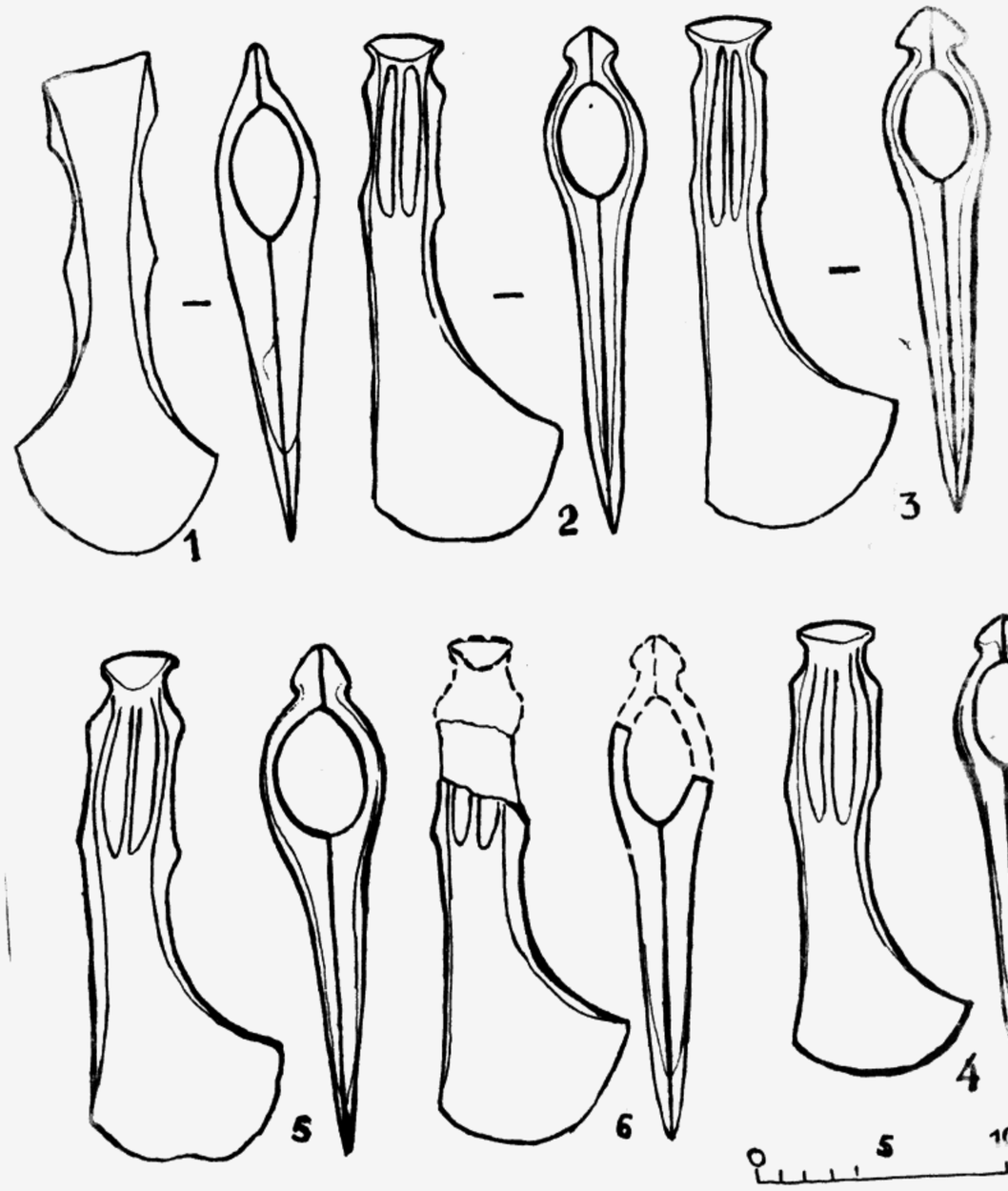

5. Археологические открытия в Абхазии 1985 г.

1

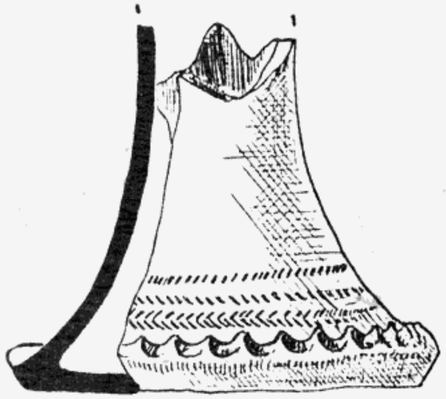

2



0 5 cm.

3

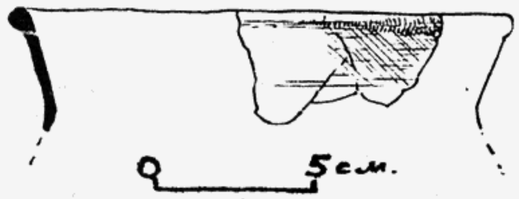

0 5 cm.

4

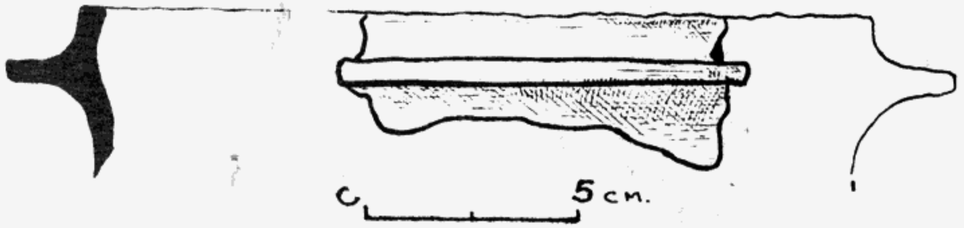

0 5 cm.

5

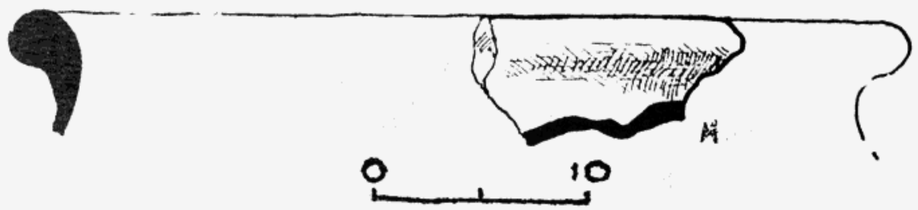

0 10

6



0 5

1

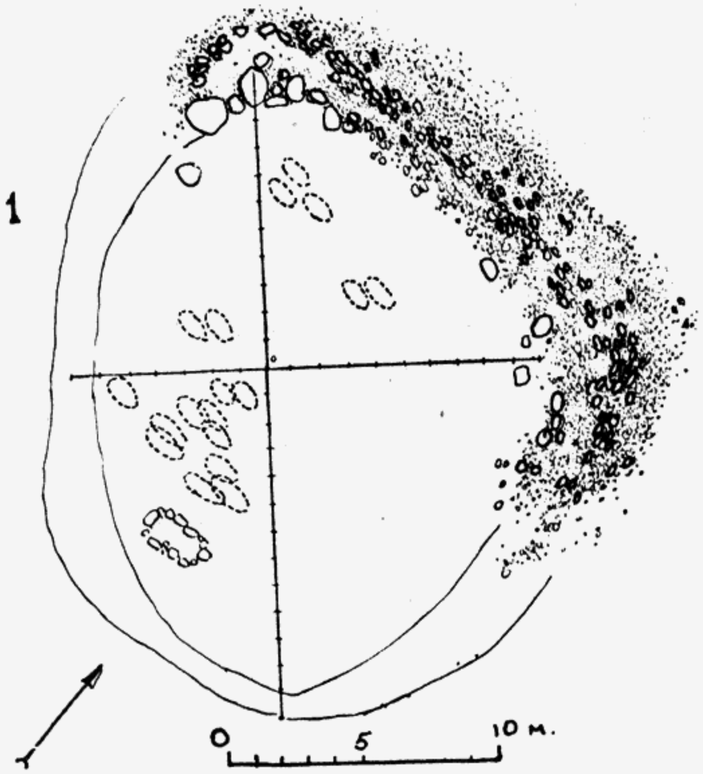

0 5 10 m.

2

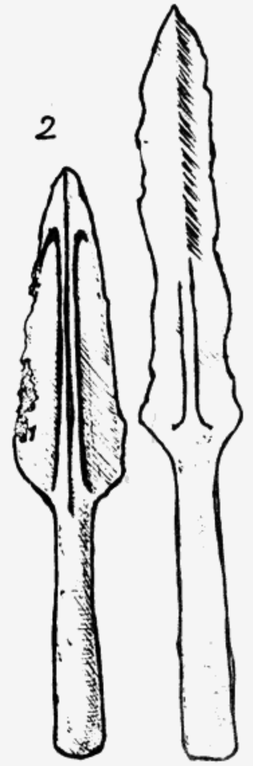

3

0 5

4



0 5

5



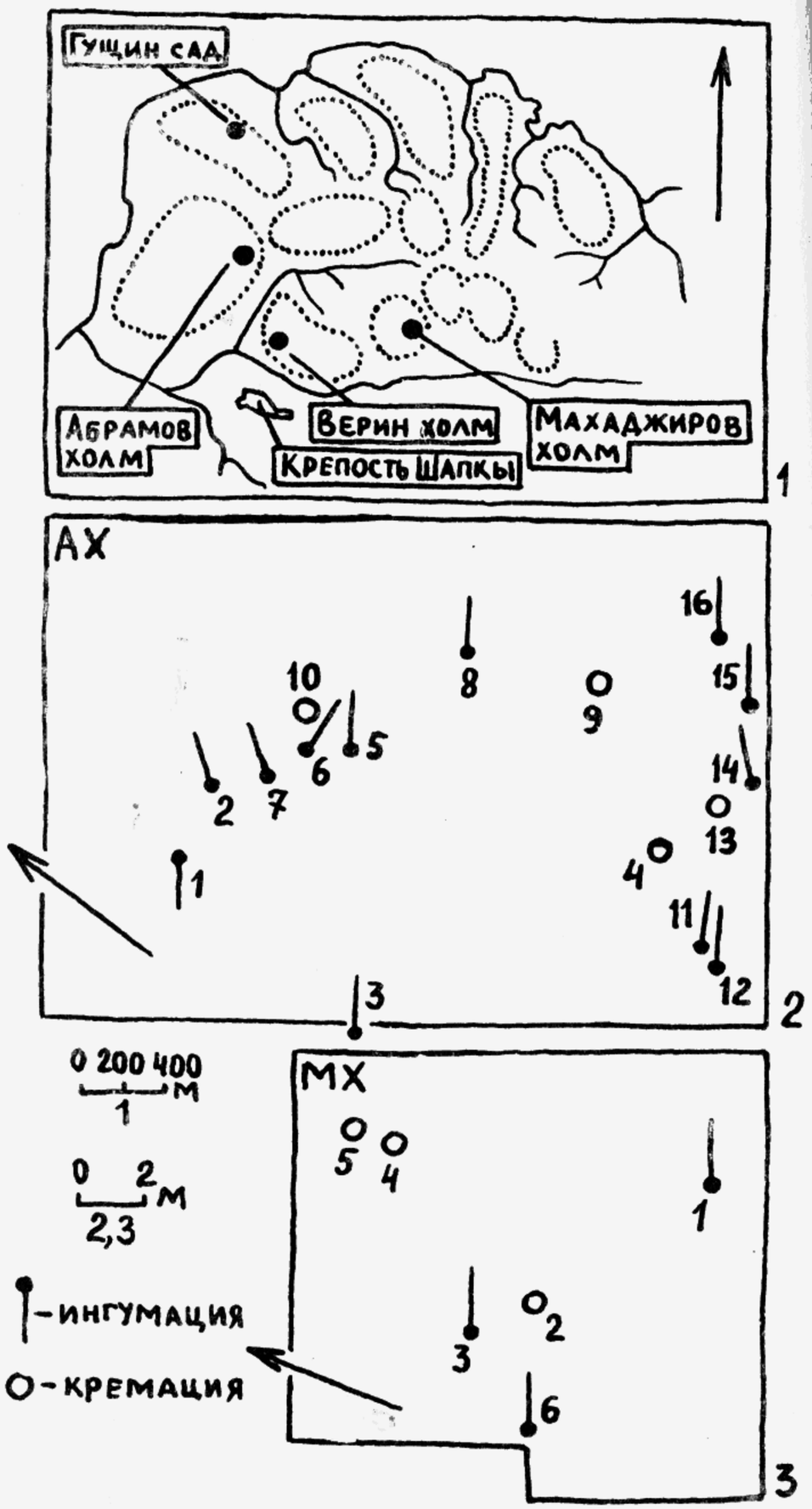
Гущин сад
Абрамов холм
Верин холм
Крепость Шапкы
Махаджиров холм
1
АХ
2
0 200 400 м
1
0 2 м
2,3
МХ
3
- ингумация
- кремация

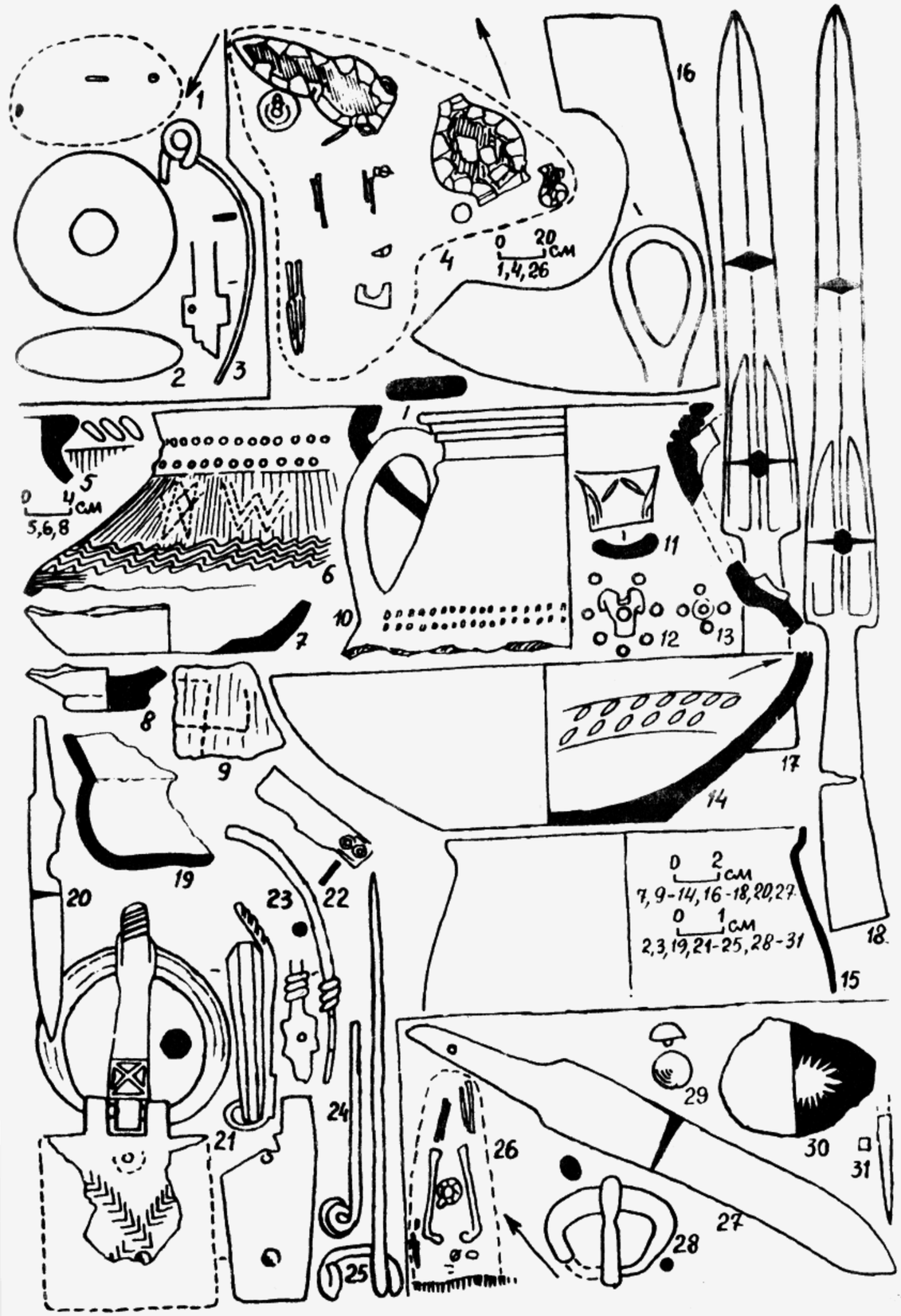
0 20 см
1,4,26
0 4 см
5,6,8
0 2 см
7,9-14,16-18,20,27
0 1 см
2,3,19,21-25,28-31

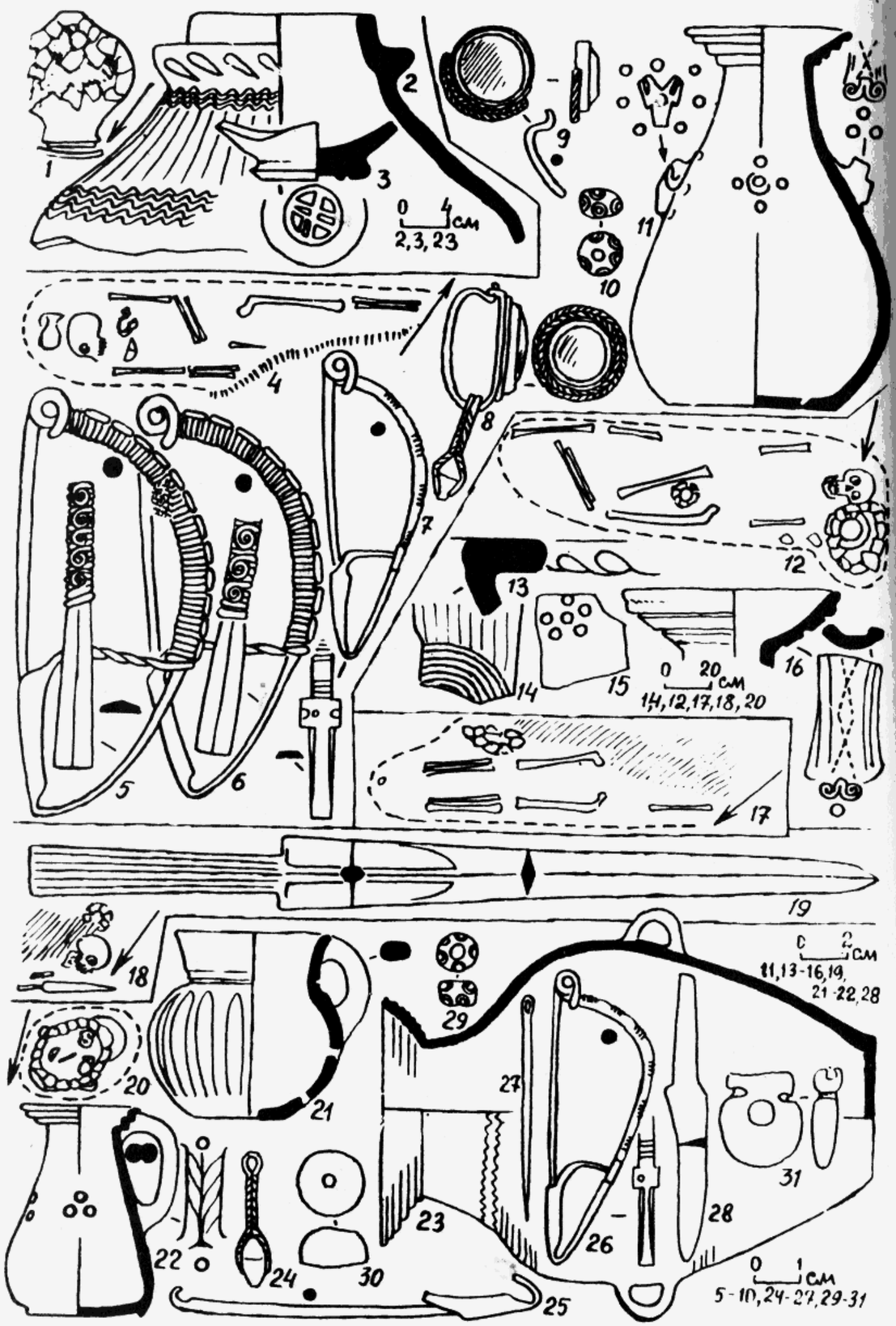
0 4 cm
2,3,23
0 20 cm
14,12,17,18,20
0 2 cm
11,13-16,19,
21-22,28
0 1 cm
5-10,24-27,29-31

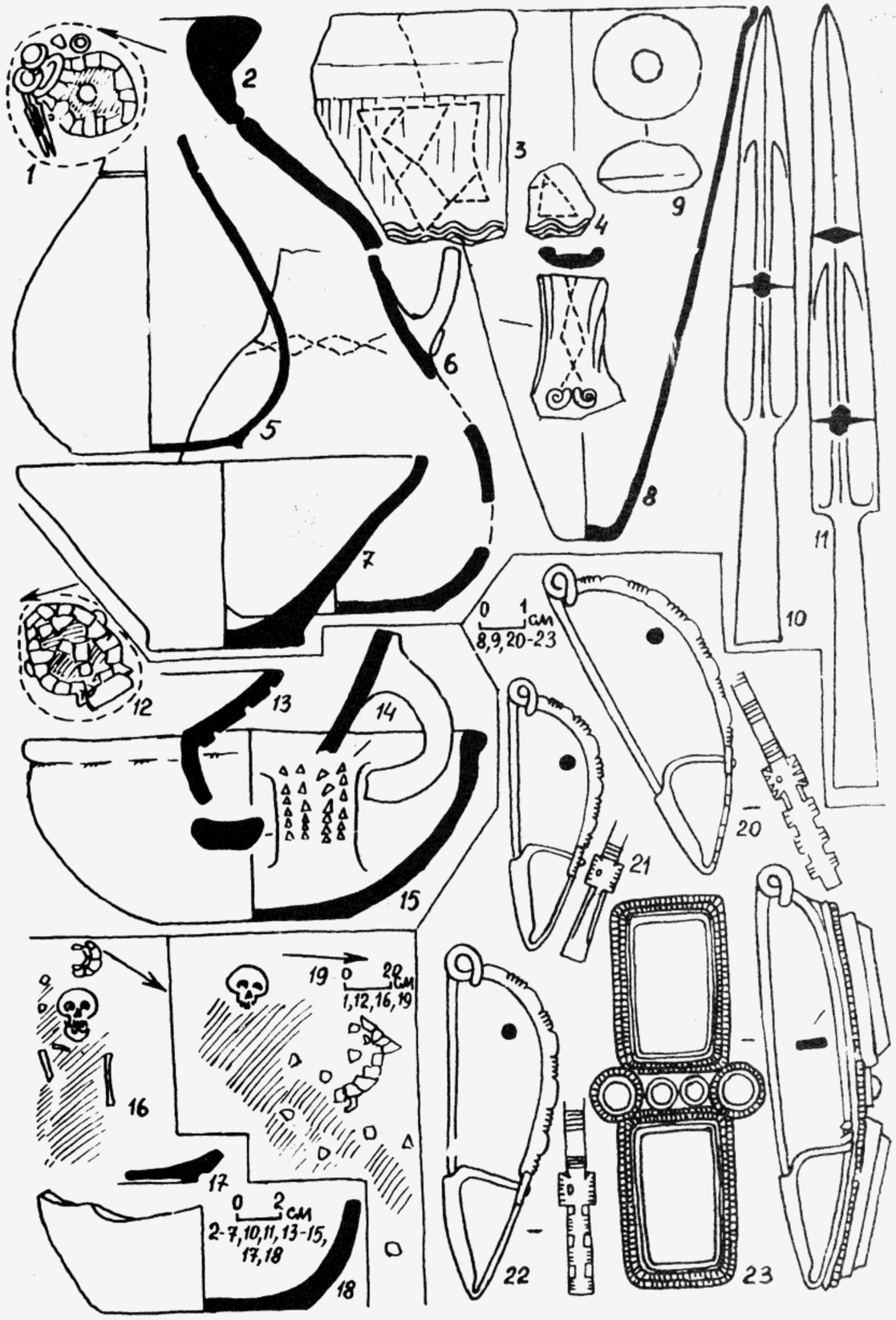
0 1 cm
8,9,20-23
0 2 cm
1,12,16,19
0 2 cm
2-7,10,11,13-15,
17,18

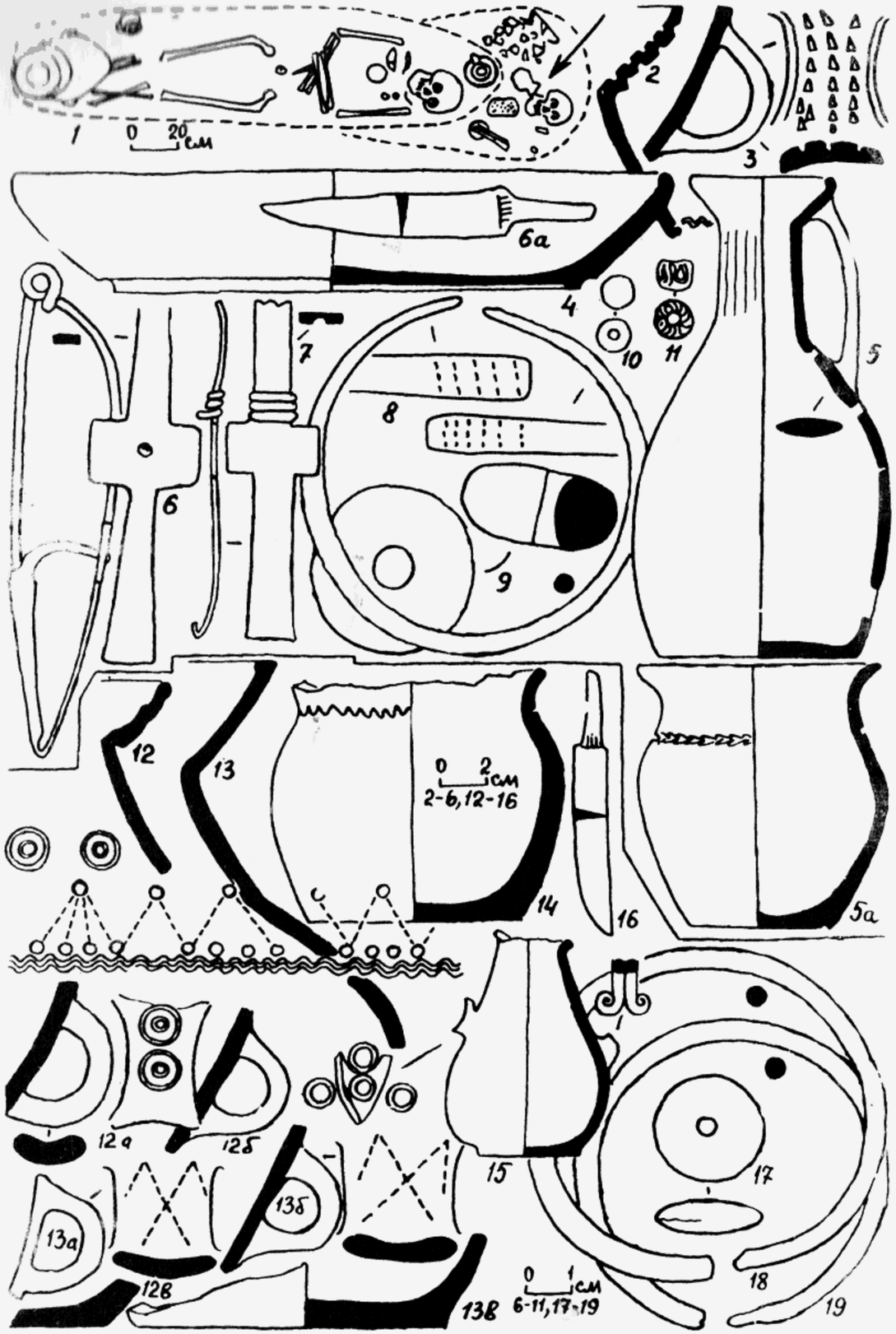
1
0 20 см
2
3
6а
4
10
11
5
7
8
6
9
12
13
0 2 см
2-6,12-16
14
16
5а
12а
12б
15
17
13а
13б
18
19
13в
0 1 см
6-11,17-19

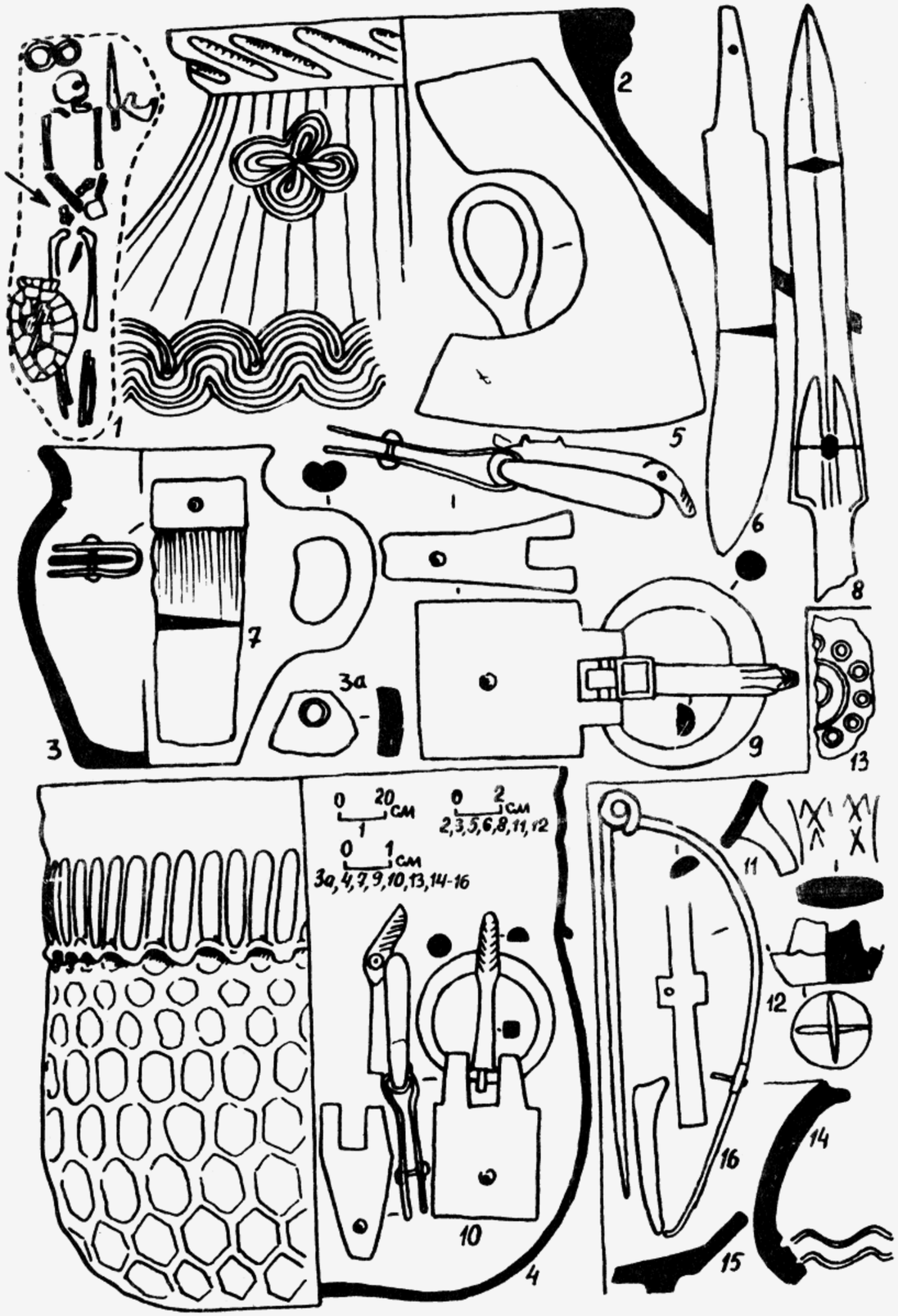
1
2
5
6
8
7
3а
3
9
13
0 20 см
1
0 2 см
2,3,5,6,8,11,12
0 1 см
3а,4,7,9,10,13,14-16
11
12
10
4
16
14
15

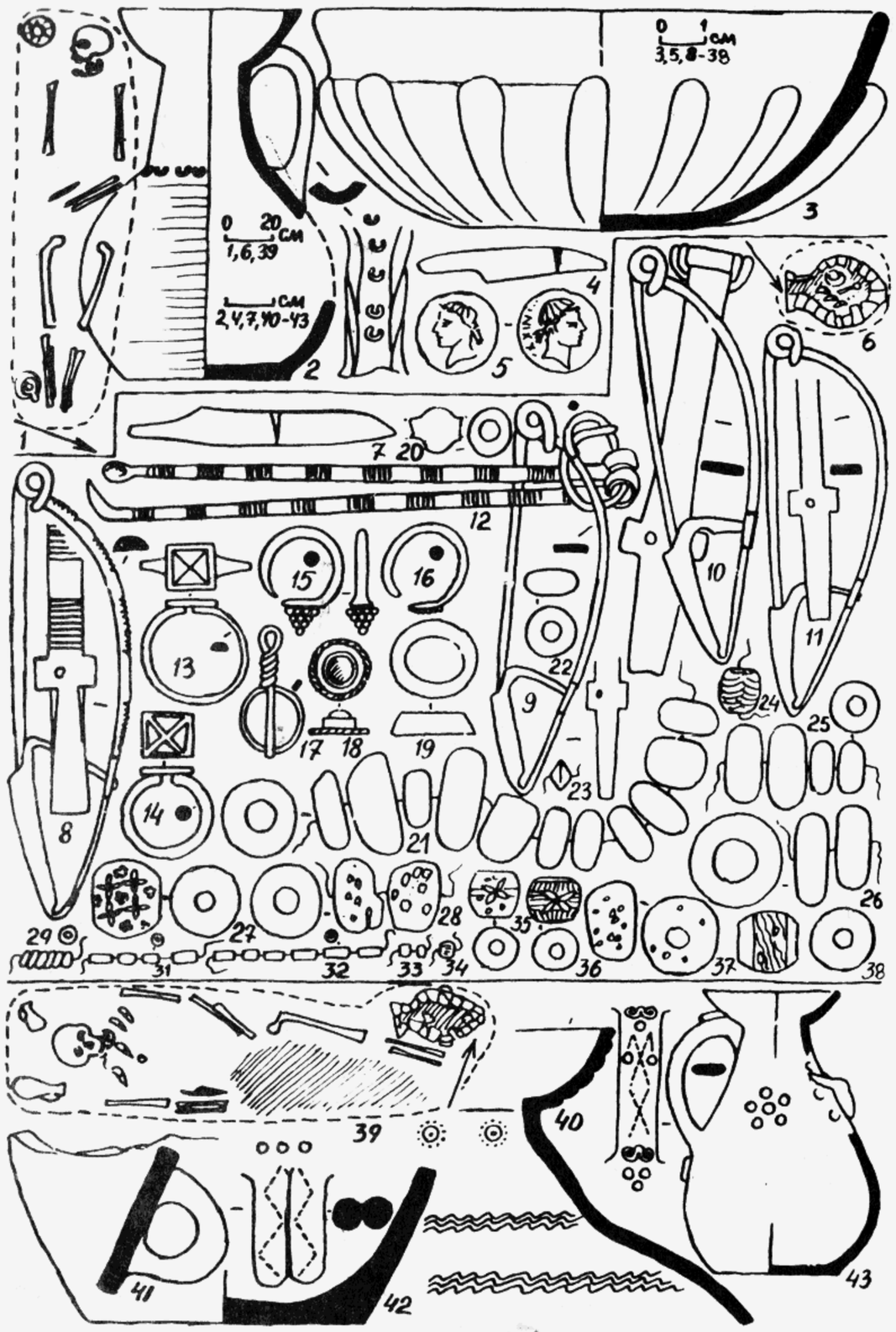
0 1 cm
3,5,8-38
0 20 cm
1,6,39
cm
2,4,7,40-43
1
2
3
4
5
6
7 20
8
9
10
11
12
13
14
15
16
17 18
19
21
22
23
24
25
26
27
28
29
31
32
33 34
35
36
37
38
39
40
41
42
43

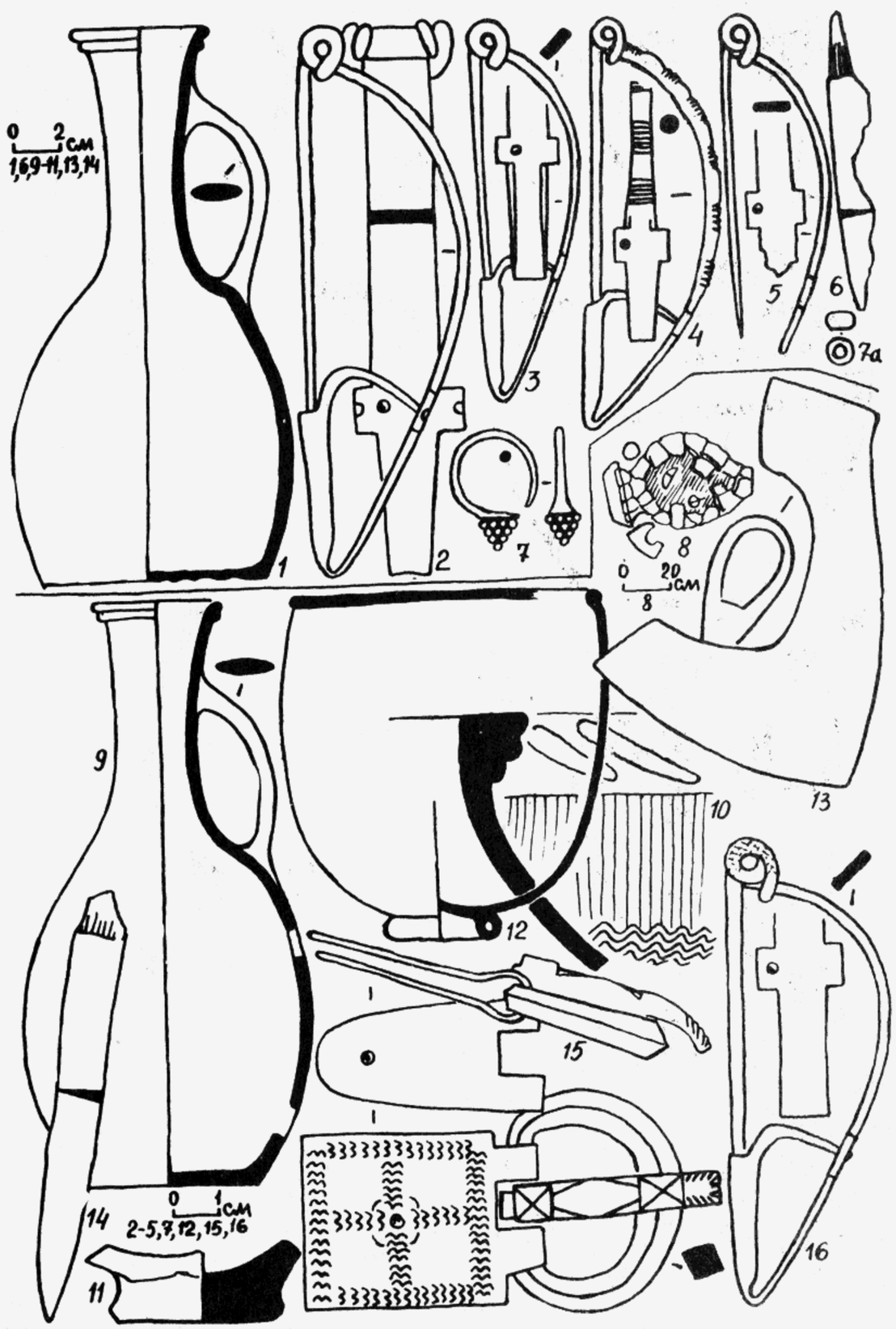
0 2 cm
1,6,9-11,13,14
1
2
3
4
5
6
7a
7
8
0 20 cm
8
9
10
11
12
13
14
15
16
0 1 cm
2-5,7,12,15,16

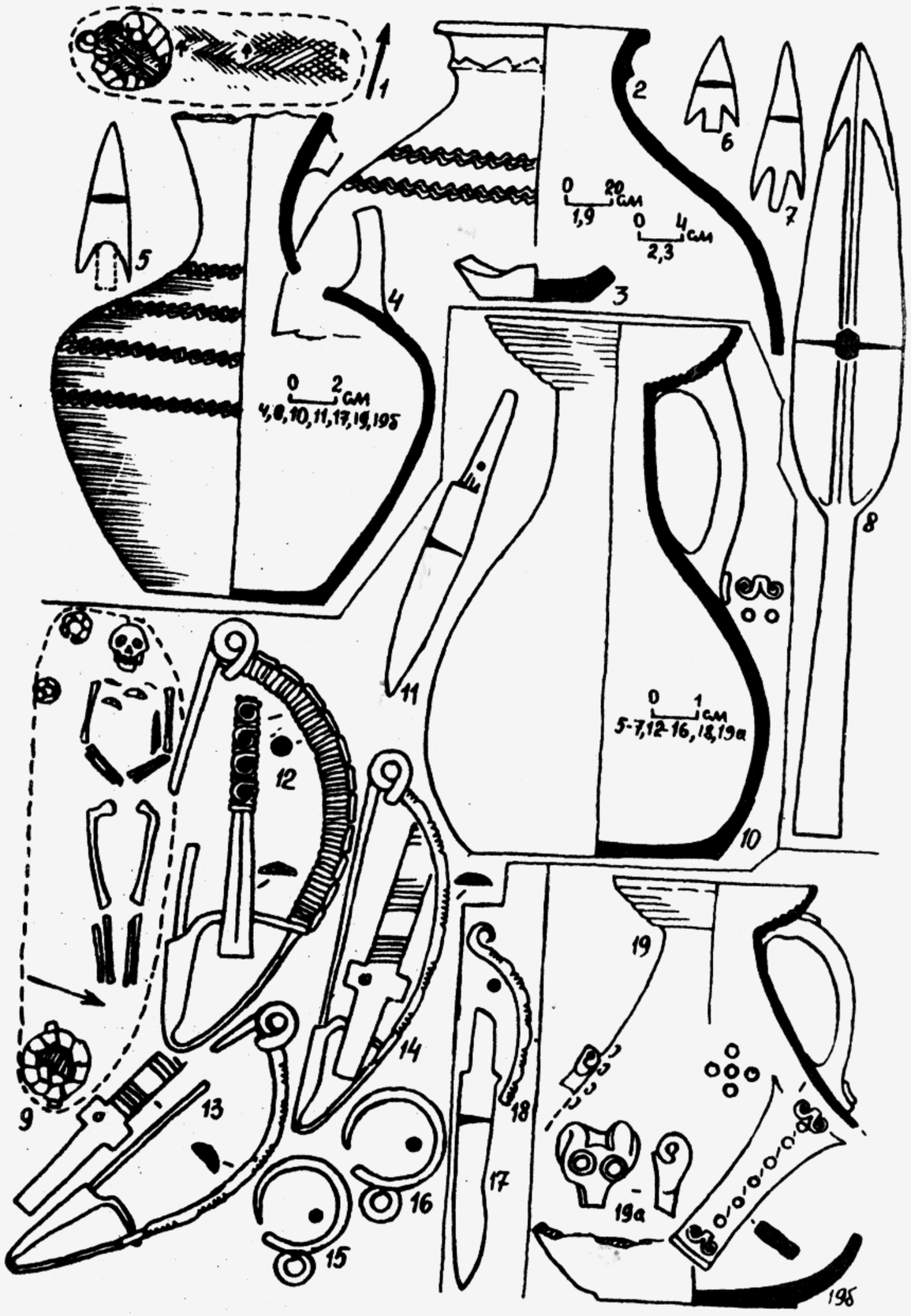
0 20 cm
1,9
0 4 cm
2,3
0 2 cm
4,6,10,11,17,19,19b
0 1 cm
5-7,12-16,18,19a

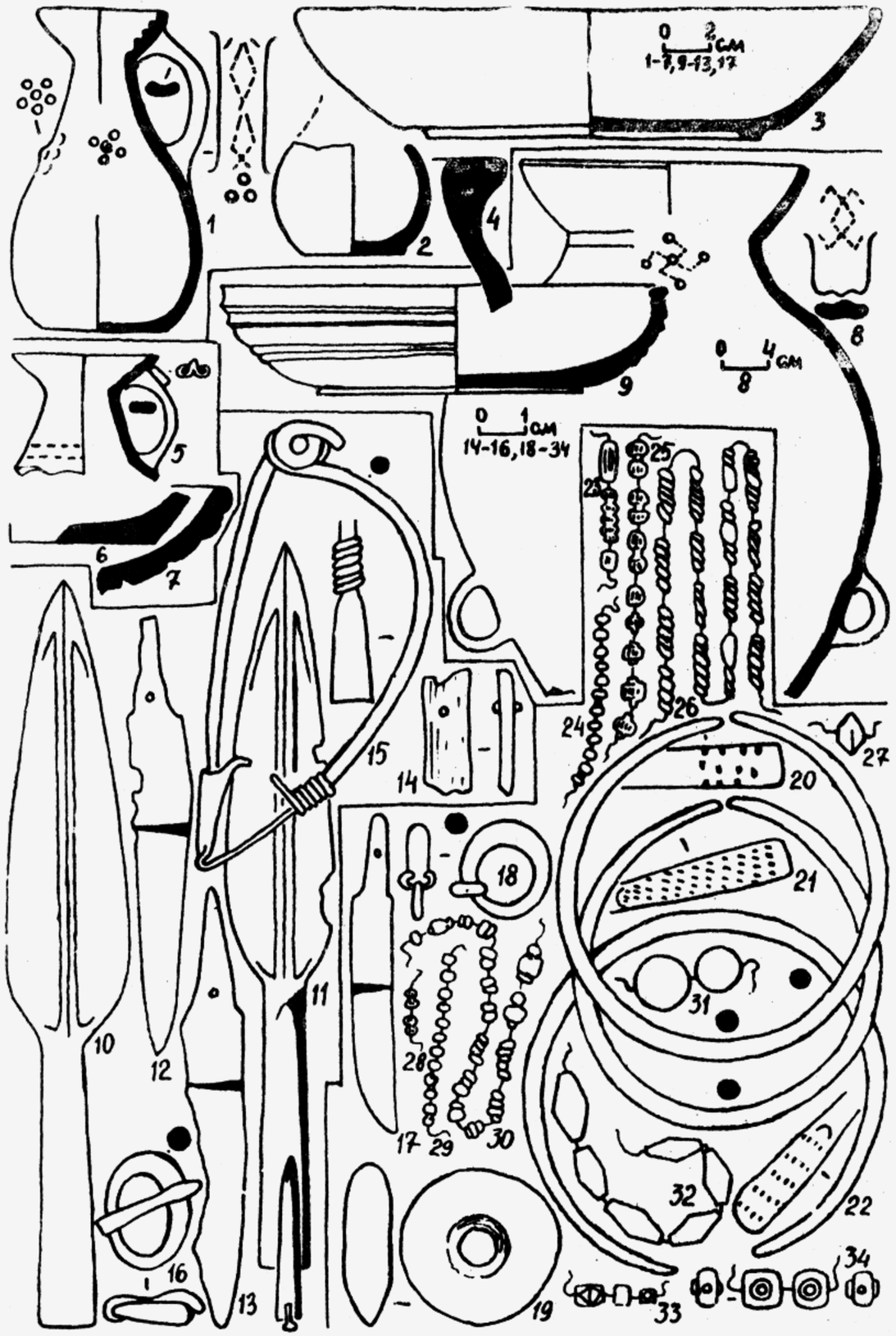
0 2 cm
1-3,9-13,17
0 4 cm
8
0 1 cm
14-16,18-34

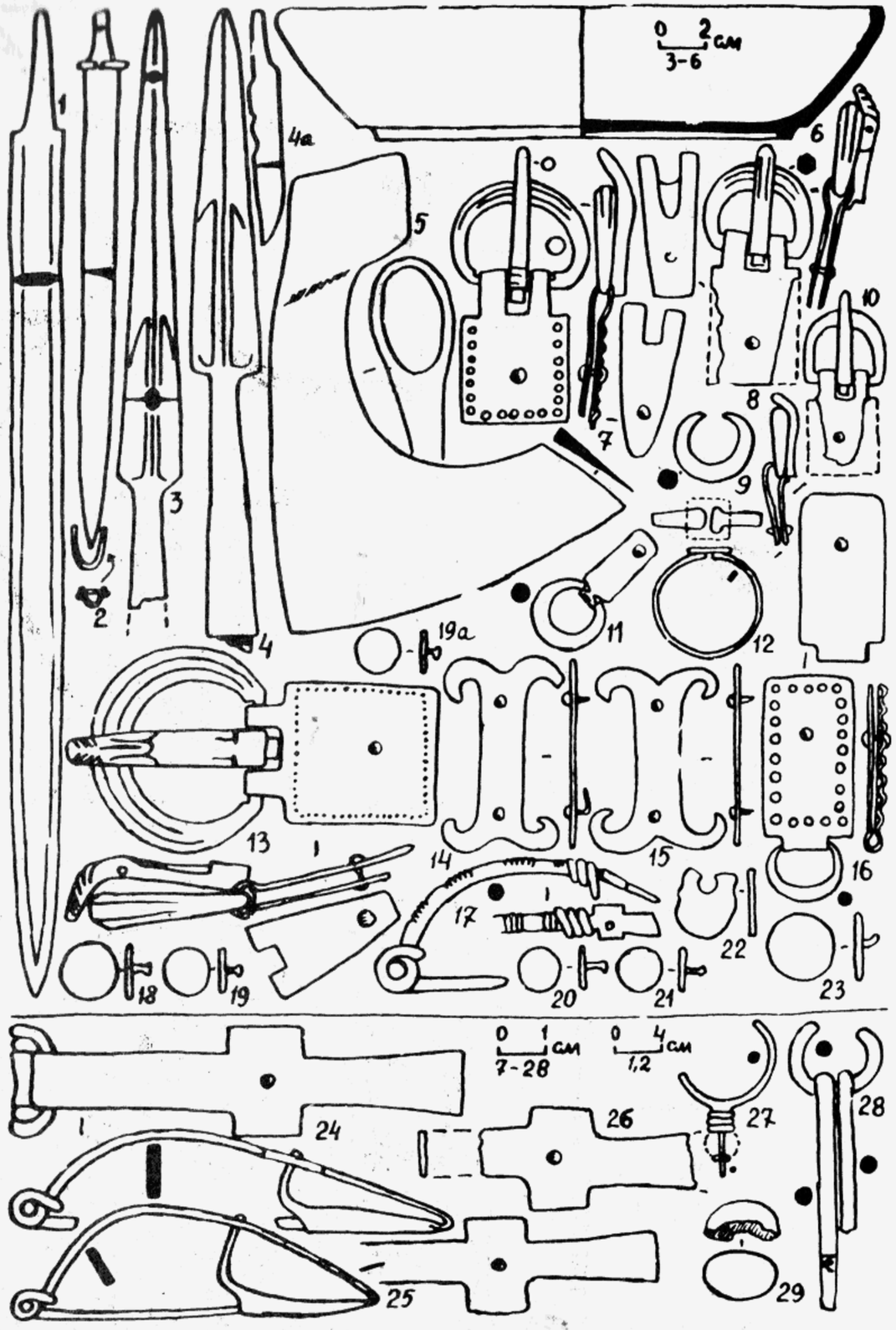
0 2 см
3-6
0 1 см
7-28
0 4 см
1,2

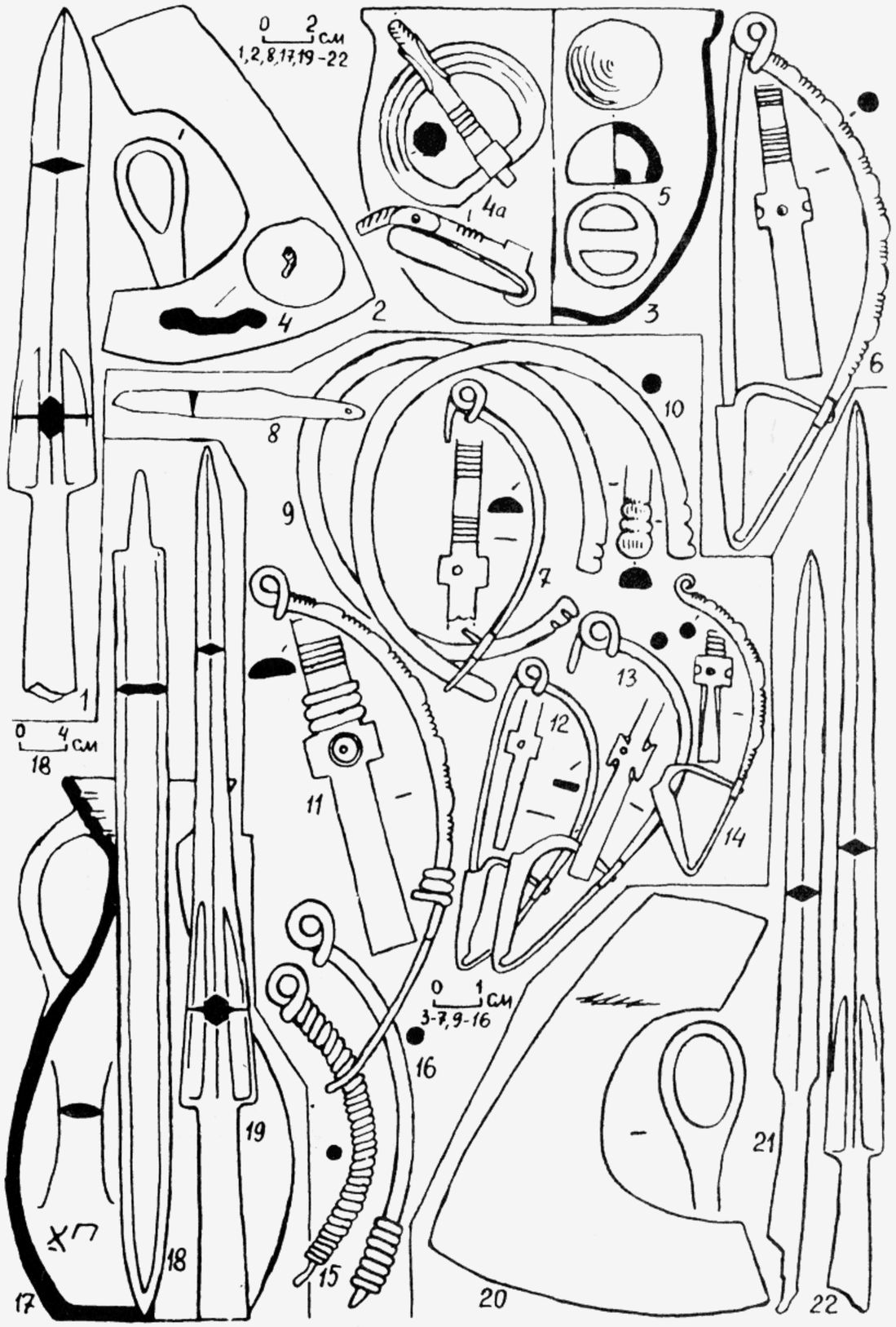
0 2 см
1,2,8,17,19-22
0 4 см
0 1 см
3-7,9-16

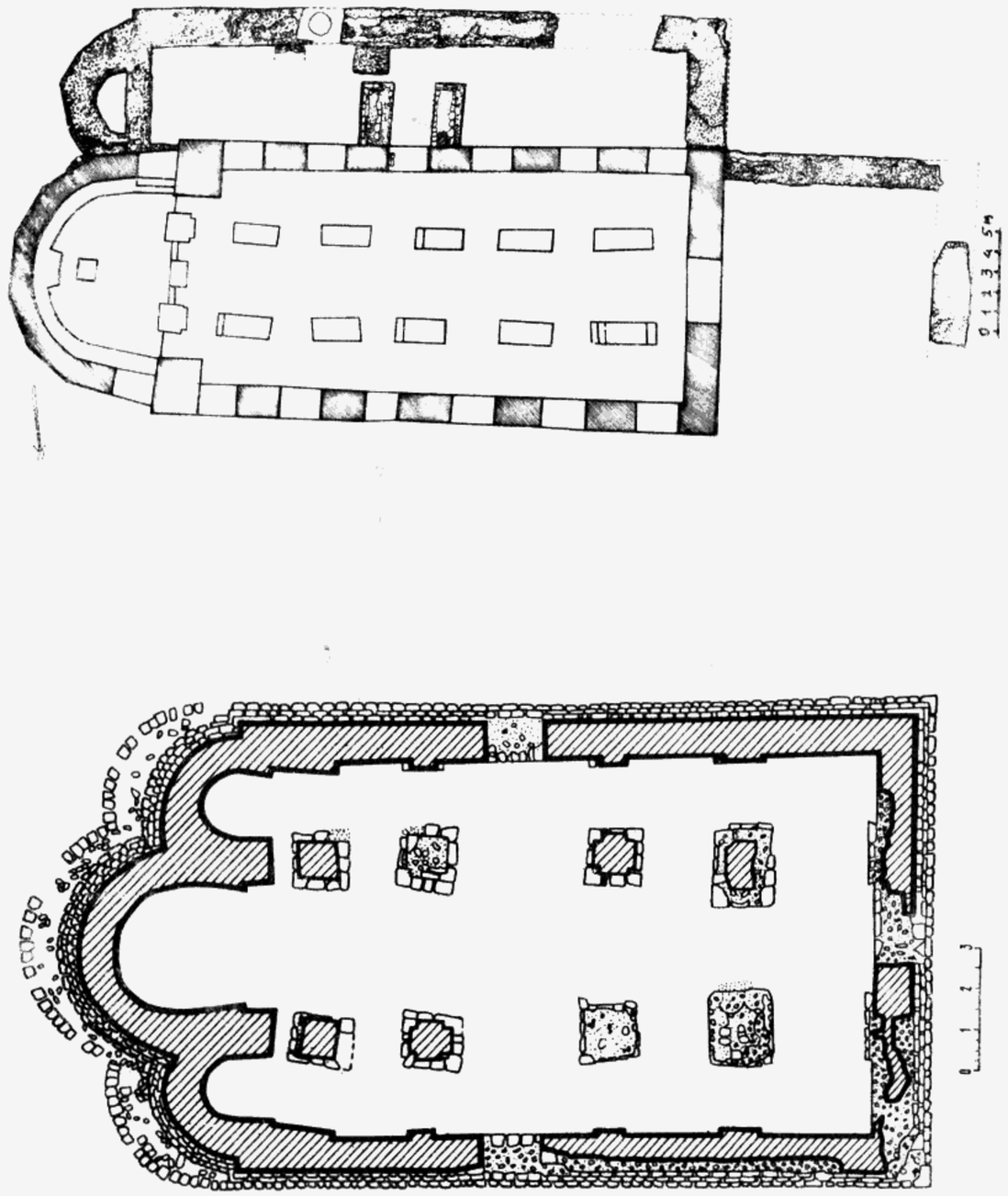



6. Археологические открытия в Абхазии 1985 г.





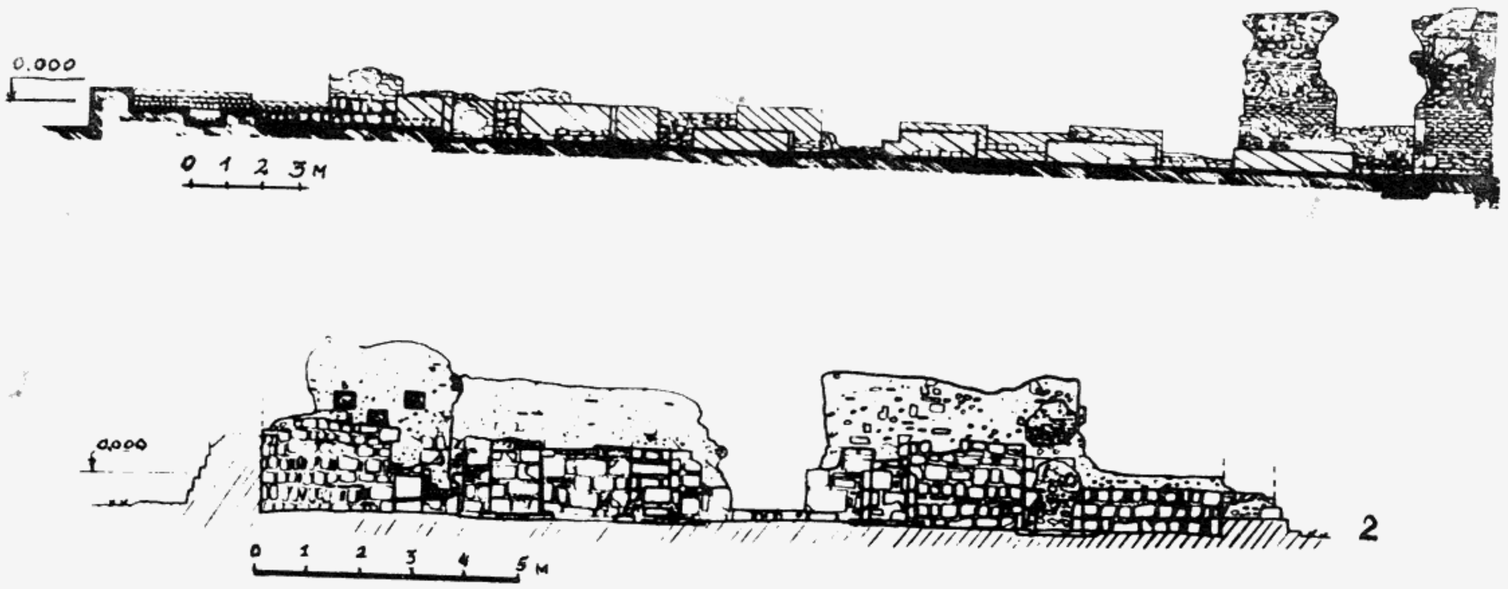
0.000
0 1 2 3м
1
0.000
0 1 2 3 4 5м
2





1



2



3



1



2



3





1



2

Сухумская крепость 1985 год

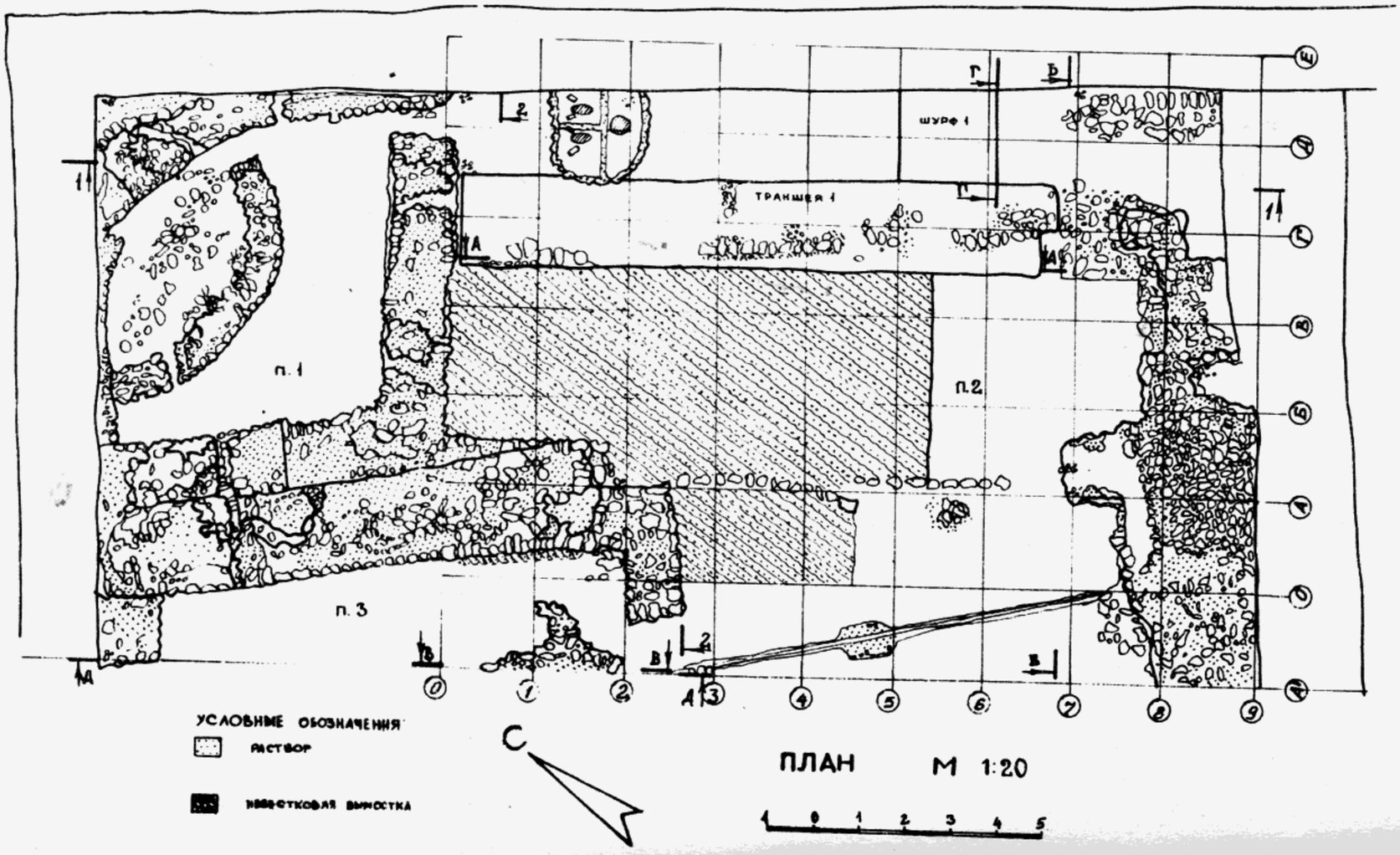

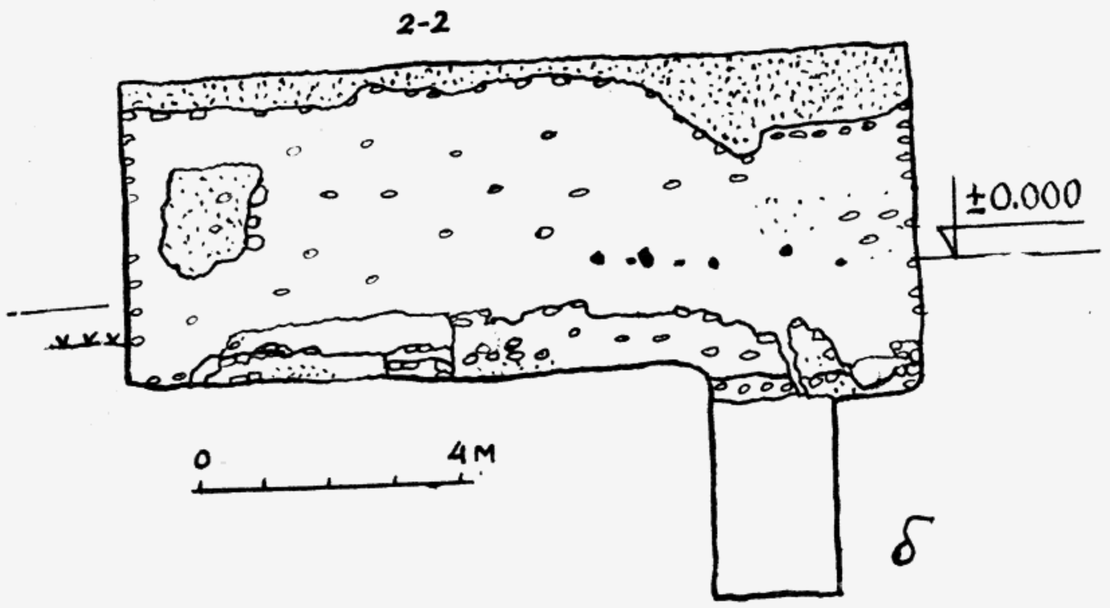

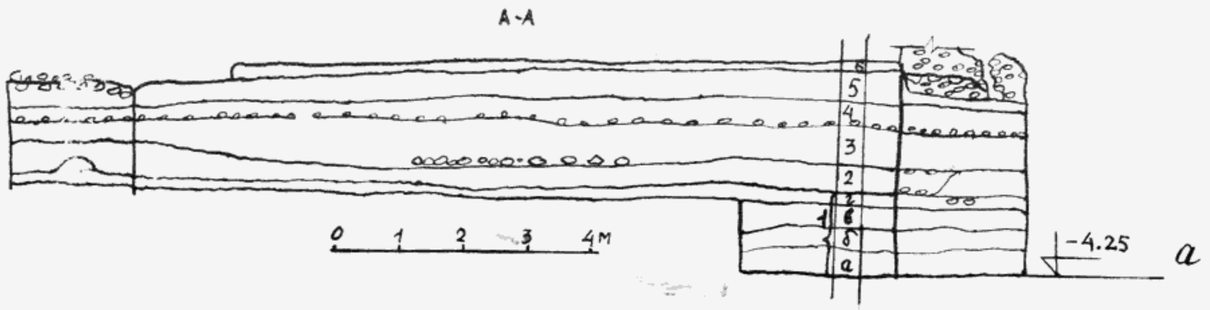

I – синяя глина, а – более темная прослойка с включениями органических остатков, б – прослойка с мелкими фрагментами строительной керамики и единичными углями, в – прослойка с включениями строительной керамики и гальки, 2 – синяя глина с примесью песка и земли, значительными количеством керамики, 3 – желтая глина с малочисленными фрагментами керамики, 4 – серая земля с фрагментами керамики, гальки, раствора, 5 – серая земля более светлого оттенка, насыщенная большим количеством керамики, раствора, 6 – бетонная вымостка позднеаноичного времени.

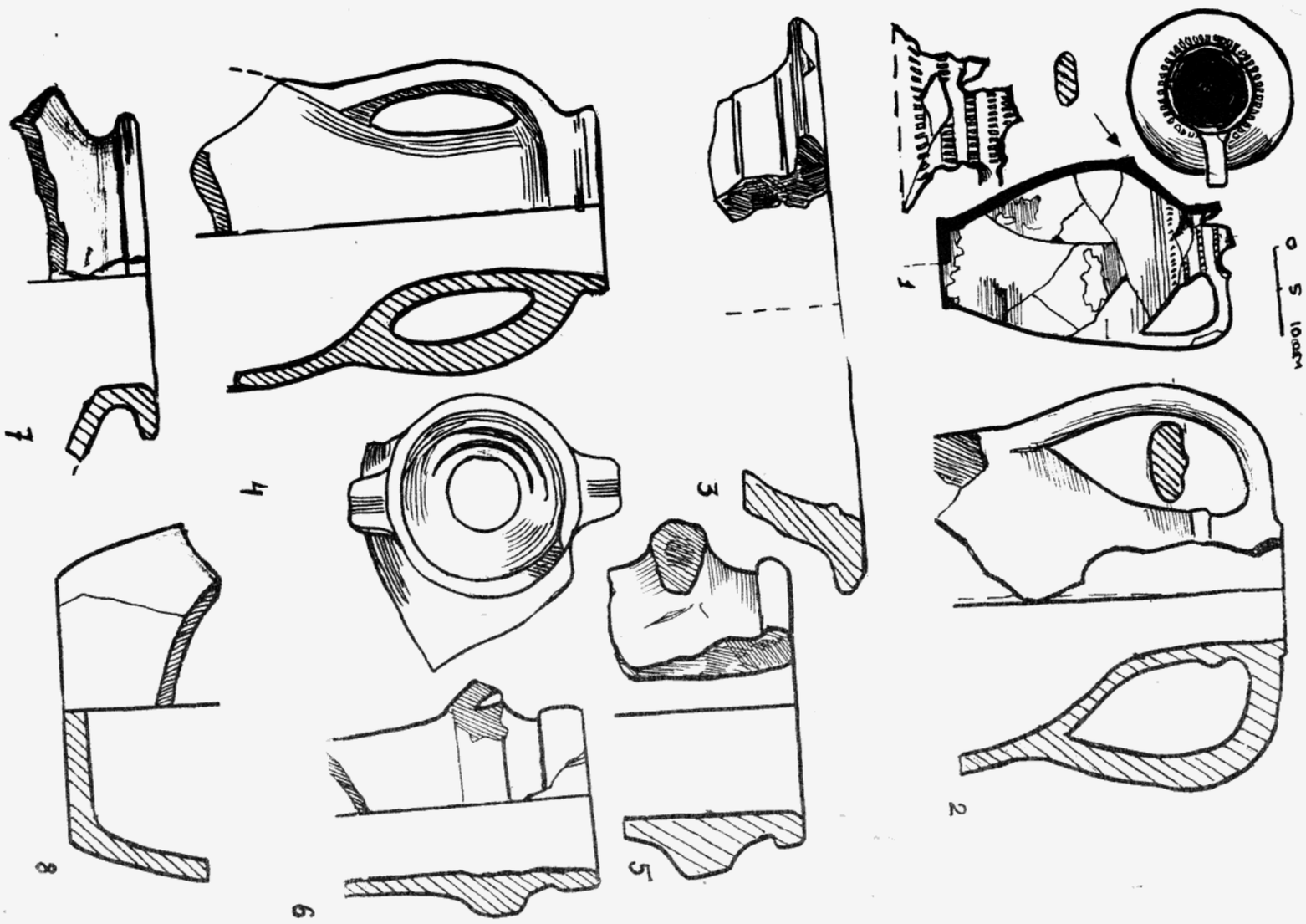

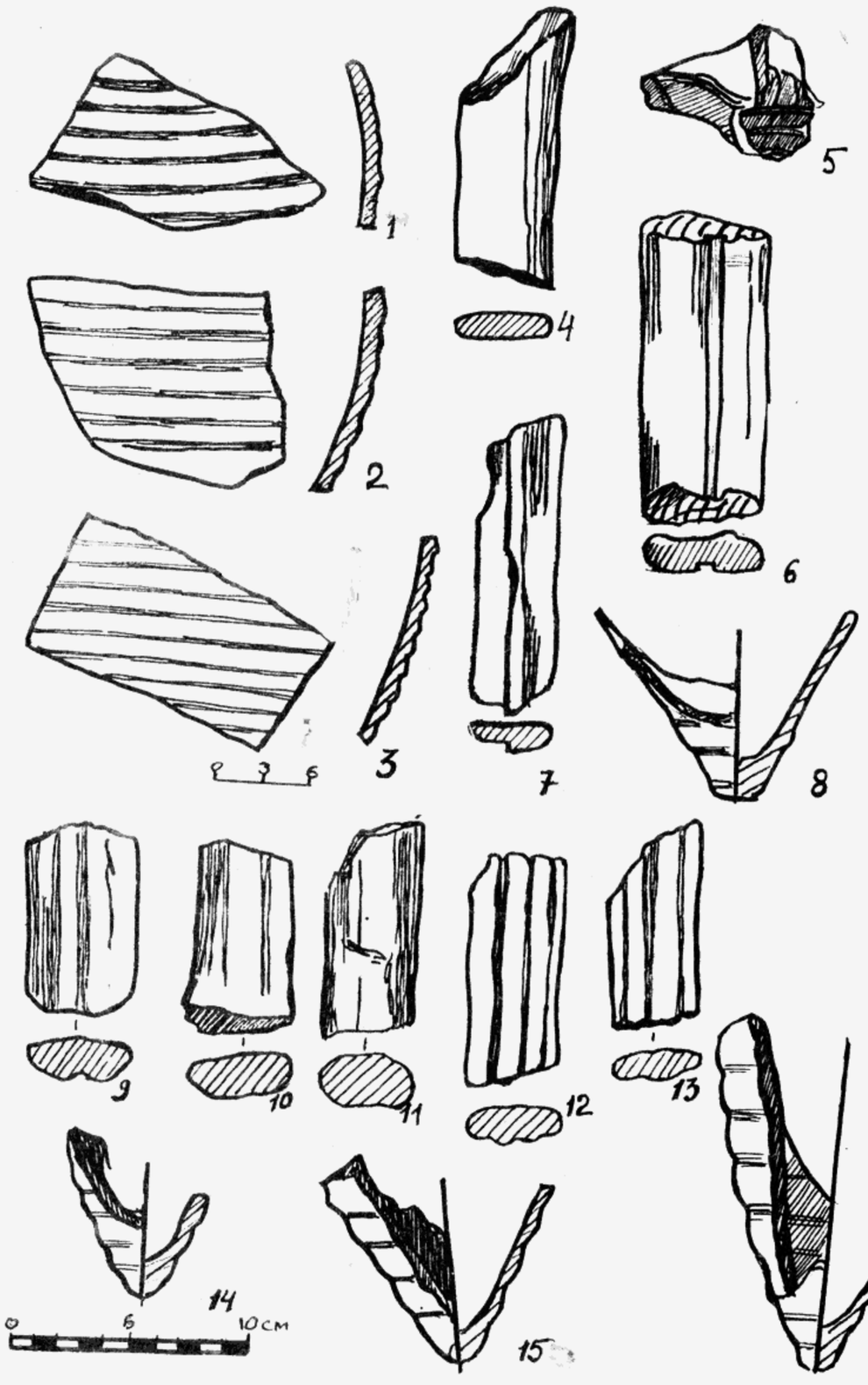
1
2
3
4
5
6
7
8
9
10
11
12
13
14
15
16
0 5 10см

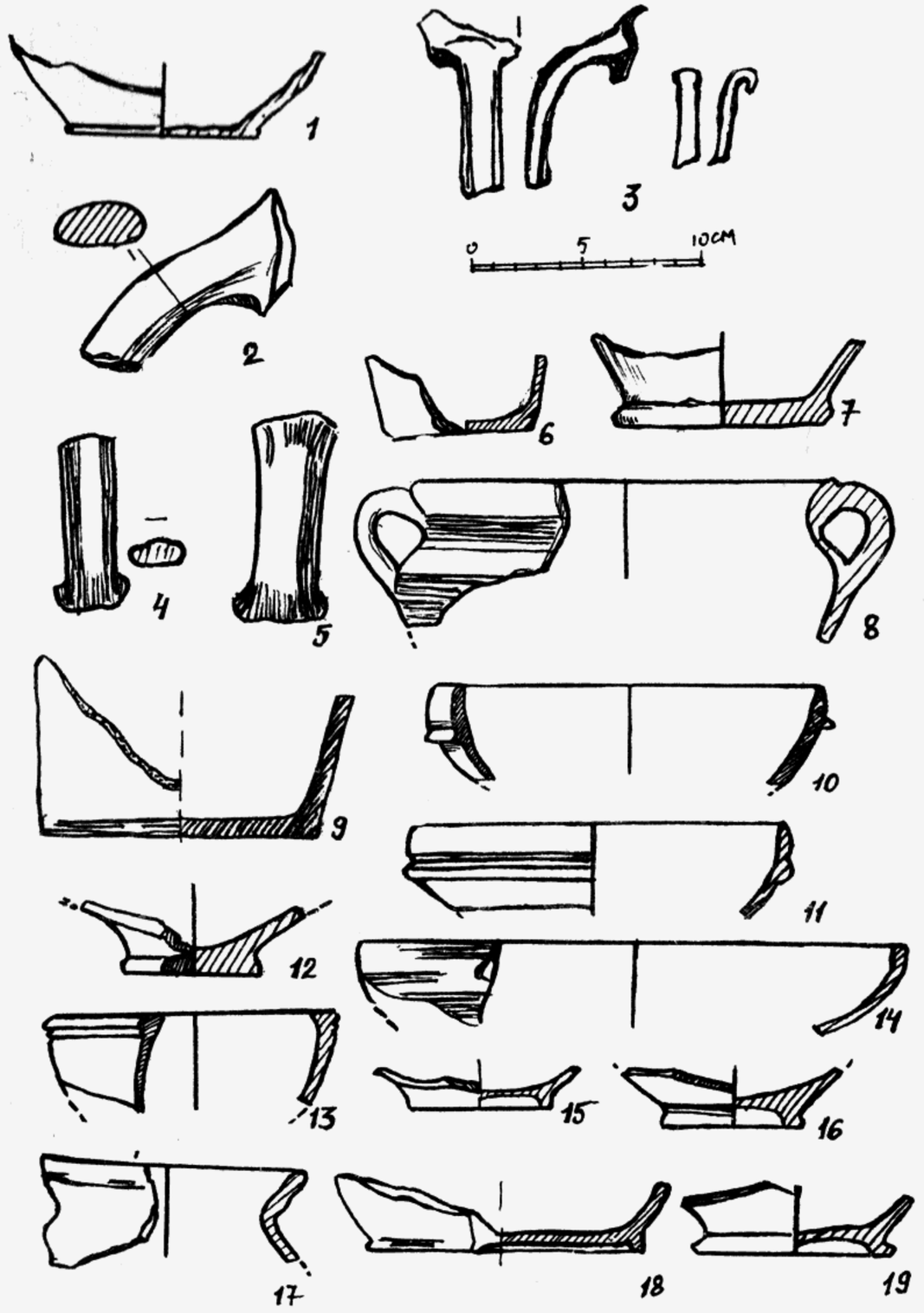
1
2
3
0 5 10см
4
5
6
7
8
9
10
11
12
13
14
15
16
17
18
19

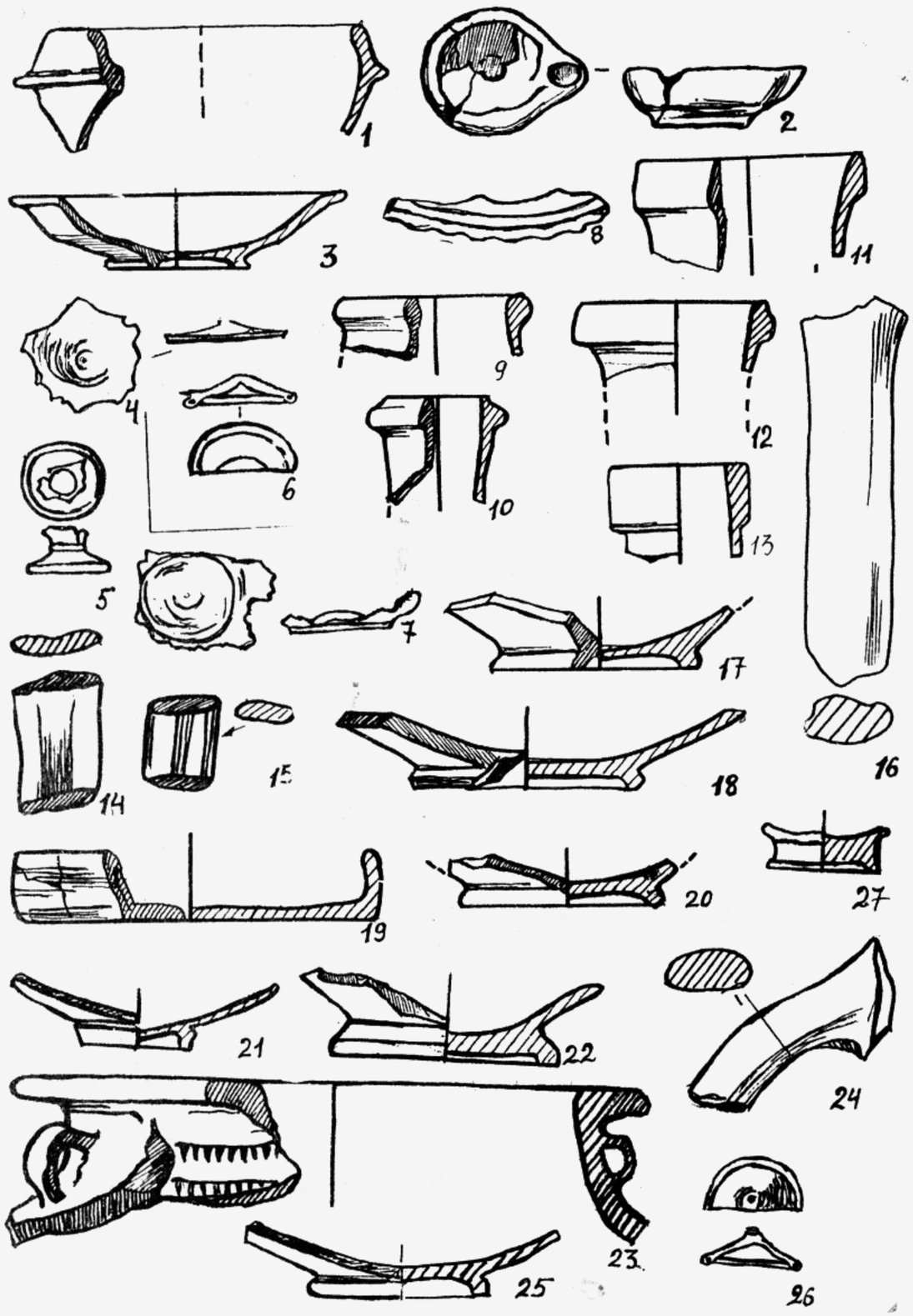
1
2
3
8
11
4
9
12
6
10
13
5
7
17
16
14
15
18
19
20
27
21
22
24
23
25
26

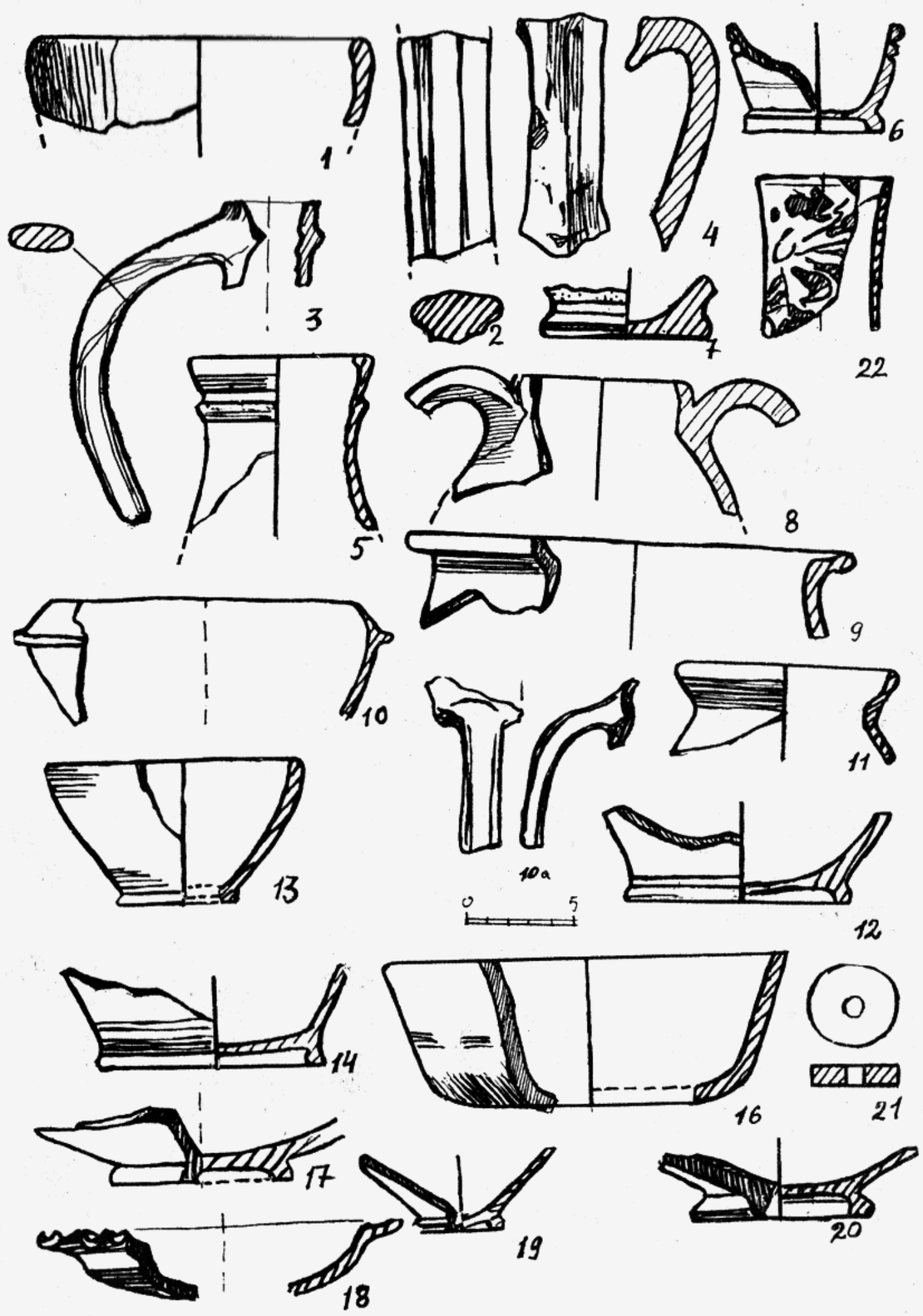
1
6
4
3
2
7
22
5
8
9
10
11
13
10a
0
5
12
14
16
21
17
19
20
18

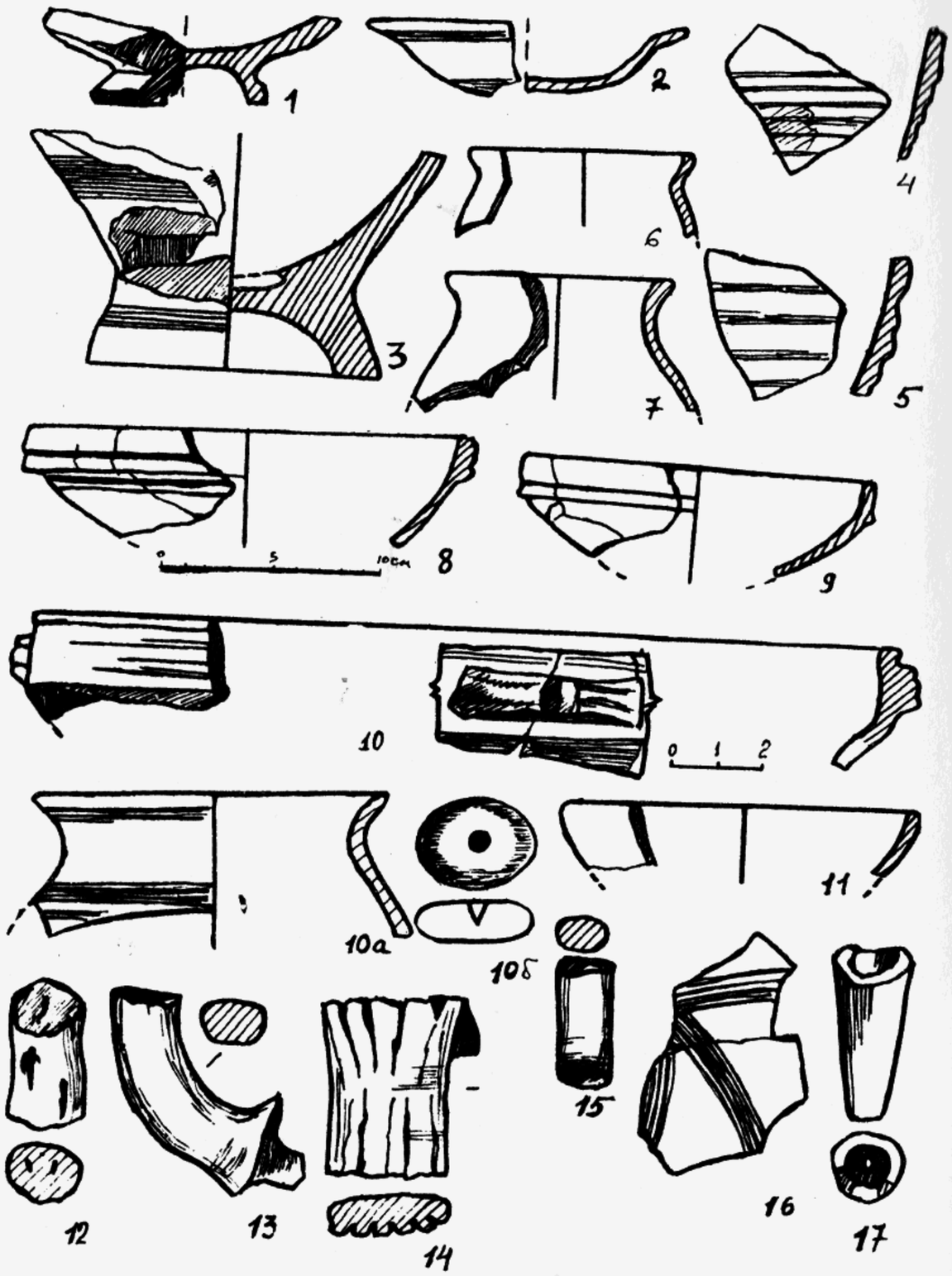

СОДЕРЖАНИЕ

Цвинария И.И. Результаты археологических раоот в с.Отхара Гудаутского района.....3
Церетели Л.,Коркия Л. Новые материалы эпохи верхнего палеолита из пещеры Апианча.....6
Бжания В.В., Габелия А.Н., Хибба З.А., Хварцкия М.Х. Охранные раскопки в пос. Бомбора..... 9
Бжания Д.С.,Вардания Г.И.,Джопуа А.И.,Сангулия Г.А. Раскопки в селе Тамыш.....13
Джопуа А.И. Клад бронзовых топоров из с. Члоу.....17
Бжания В.В.,Когония Л.М. Первые раскопки Пшапского поселения.....19
Хибба З.А. Раскопки в с.Анхуа.....22
Воронов Ю.Н.,Бгажба О.Х.,Шенкао Н.К.,Логинов В.А. Новые погребения апсилов из окрестностей Цебельды...24
Хрушкова Л.Г.,Кобахия Б.С. Исследование архитектурного комплекса в селе Алахадзы зоны г.Гагра.....30
Гунба М.М.,Хрушкова Л.Г. Раскопки Сухумской крепости.....39
Список иллюстраций 54
Таблицы 56

Напечатано по постановлению Научно-издательского
совета Академии наук Грузинской ССР

ИБ 3969

Редактор издательства Л.Ахалкаци
Худож.редактор Г.Ломидзе
Техредактор Ц.М. Джапаридзе
Корректор М.А.Бахтадзе
Выпускающий Е.Майсурадзе

Сдано в производство I5.УП.89; Подписано к печати I0.УI.89; Формат
бумаги 60X90 1/I6. Бумага офсетная; Печать офсетная;
Усл.печ.л.7.5. Уч.-изд.л.5.4. Усл.кр.отт.7.8.
Заказ 2183 ; Тираж 500;

Цена I руб.

გამომცემლობა «მეცნიერება», თბილისი, 380060, კუტუზოვის ქ.I9
Издательство "Мецниереба", Тбилиси, 380060,ул.Кутузова, I9

საქართველოს სსრ მეცნ.აკადემიის სტამბა,თბილისი380060,კუტუზოვის ქ.,I9
Типография АН Груз.ССР, Тбилиси, 380060, ул.Кутузова,I9

АРХЕОЛОГИЧЕСКИЕ ОТКРЫТИЯ В АБХАЗИИ I985 г.

Тбилиси
"Мецниереба"
I990

არქეოლოგიური აღმოჩენები
აფხაზეთში 1985 წ.

თბილისი
"მეცნიერება"
1990